

ДОКУМЕНТАЦИЯ ПО ПЛАНИРОВКЕ ТЕРРИТОРИИ ОБЪЕКТА

«Расходы на мероприятия по повышению уровня обустройства
автомобильных дорог федерального значения.

Устройство стационарного электрического освещения на
автомобильной дороге М-7 «Волга» от Москва – Владимир -

Нижний Новгород – Казань – Уфа на участках
км 788+300 – км 794+650, км 796+600 – км 801+900,
км 802+100 – км 806+400, км 809+300 – км 813+800,
км 817+100 – км 826+950, Республика Татарстан»

Том 1. Основная (утверждаемая) часть проекта планировки территории

Книга 2. Чертёж красных линий

ПШТ-1-ЧШТ/1

**Общество с ограниченной ответственностью
«Комплексная Безопасность»**

**СРО-П-182-02042013, выдано
Ассоциация СРО «ЭкспертПроект» 27.03.2018г.**

**Заказчик: ФКУ «ФЕДЕРАЛЬНОЕ УПРАВЛЕНИЕ АВТОМОБИЛЬНЫХ
ДОРОГ ВОЛГО-ВЯТСКОГО РЕГИОНА ФЕДЕРАЛЬНОГО
ДОРОЖНОГО АГЕНТСТВА»**

**ДОКУМЕНТАЦИЯ ПО ПЛАНИРОВКЕ
ТЕРРИТОРИИ ОБЪЕКТА**

**«Расходы на мероприятия по повышению уровня
обустройства автомобильных дорог федерального значения.
Устройство стационарного электрического освещения на
автомобильной дороге М-7 «Волга» Москва – Владимир –
Нижний Новгород – Казань – Уфа на участках
км 788+300 – км 794+650, км 796+600 – км 801+900,
км 802+100 – км 806+400, км 809+300 – км 813+800,
км 817+100 – км 826+950, Республика Татарстан»**

**Том 1. Основная (утверждаемая) часть
проекта планировки территории**

Книга 2. Чертёж красных линий

ППТ-1-ЧПТ/1

Казань, 2019

**Общество с ограниченной ответственностью
«Комплексная Безопасность»**

**СРО-П-182-02042013, выдано
Ассоциация СРО «ЭкспертПроект» 27.03.2018г.**

**Заказчик: ФКУ «ФЕДЕРАЛЬНОЕ УПРАВЛЕНИЕ АВТОМОБИЛЬНЫХ
ДОРОГ ВОЛГО-ВЯТСКОГО РЕГИОНА ФЕДЕРАЛЬНОГО
ДОРОЖНОГО АГЕНТСТВА»**

**ДОКУМЕНТАЦИЯ ПО ПЛАНИРОВКЕ
ТЕРРИТОРИИ ОБЪЕКТА**

**«Расходы на мероприятия по повышению уровня
обустройства автомобильных дорог федерального значения.
Устройство стационарного электрического освещения на
автомобильной дороге М-7 «Волга» Москва – Владимир –
Нижний Новгород – Казань – Уфа на участках
км 788+300 – км 794+650, км 796+600 – км 801+900,
км 802+100 – км 806+400, км 809+300 – км 813+800,
км 817+100 – км 826+950, Республика Татарстан»**

**Том 1. Основная (утверждаемая) часть
проекта планировки территории**

Книга 2. Чертёж красных линий

ППТ-1-ЧПТ/1

Директор

ГИП



Ахметшин А.Ф.

Тимошенко И.Е.

Казань, 2019

ДОКУМЕНТАЦИЯ ПО ПЛАНИРОВКЕ ТЕРРИТОРИИ ОБЪЕКТА

«Расходы на мероприятия по повышению уровня обустройства
автомобильных дорог федерального значения.

Устройство стационарного электрического освещения на
автомобильной дороге М-7 «Волга» от Москва – Владимир -
Нижний Новгород – Казань – Уфа на участках
км 788+300 – км 794+650, км 796+600 – км 801+900,
км 802+100 – км 806+400, км 809+300 – км 813+800,
км 817+100 – км 826+950, Республика Татарстан»

**Том 1. Основная (утверждаемая) часть
проекта планировки территории**

Книга 2. Чертёж красных линий

ППТ-1-ЧПТ/1

Генеральный директор



Р.А. Бало

Изм	№ док.	Подп.	Дата

Обозначение	Наименование	Примечание
ТОМ 1. Основная (утверждаемая) часть проекта планировки территории		
ППТ-1-П	Книга 1. Положение о размещении линейного объекта	
ППТ-1-ЧПТ/1	Книга 2. Чертёж красных линий	
ППТ-1-ЧПТ/2	Книга 3. Чертеж границ зон планируемого размещения линейных объектов	
ТОМ 2. Материалы по обоснованию проекта планировки территории		
ППТ-2-ПЗ	Книга 1. Пояснительная записка	
ППТ-2-01	Книга 2. Схема расположения элементов планировочной структуры (территорий, занятых линейными объектами и (или) предназначенных для размещения линейных объектов)	
ППТ-2-02	Книга 3. Схема использования территории в период подготовки проекта планировки территории	
ППТ-2-03	Книга 4. Схема организации улично-дорожной сети и движения транспорта, схема вертикальной планировки территории, инженерной подготовки и инженерной защиты территории, схема конструктивных и планировочных решений	
ППТ-2-04	Книга 5. Схема границ зон с особыми условиями использования территорий, территорий объектов культурного наследия и территорий, подверженных риску возникновения чрезвычайных ситуаций природного и техногенного характера	
ТОМ 3. Основная (утверждаемая) часть проекта межевания территории		
ПМТ-1-ПЗ	Книга 1. Пояснительная записка	
ПМТ-1-ПЗ-П	Книга 2. Приложения	
ПМТ-1-ЧМТ	Книга 3. Чертеж межевания территории	
ТОМ 4. Материалы по обоснованию проекта межевания территории		
ПМТ-2	Чертеж материалов по обоснованию проекта межевания территории	
ТОМ 5. Схема резервирования земель необходимых для размещения объекта капитального строительства федерального значения		
СРЗ	Схема резервирования земель необходимых для размещения объекта капитального строительства федерального значения	
ТОМ 6. Схема планировочной организации земельных участков, предназначенных для размещения объекта капитального строительства федерального значения		
СПОЗУ	Схема планировочной организации земельных участков, предназначенных для размещения объекта капитального строительства федерального значения	
СП		
Изм.	Кол.уч.	Лист
Разработал	Наумов	Дата
Проверил	Бало	Дата
Состав документации по планировке территорий		Стадия
		Лист
ООО «Градземпроект»		Листов
		ДПТ - 1

Взам. инв. №

Подпись и дата

Инв. № подл.

ДОКУМЕНТАЦИЯ ПО ПЛАНИРОВКЕ ТЕРРИТОРИИ ОБЪЕКТА

«Расходы на мероприятия по повышению уровня обустройства автомобильных дорог федерального значения. Устройство стационарного электрического освещения на автомобильной дороге М-7 «Волга» от Москва - Владимир - Нижний Новгород - Казань - Уфа на участках км 788+300 - км 794+650, км 796+600 - км 801+900, км 802+100 - км 806+400, км 809+300 - км 813+800, км 817+100 - км 826+950, Республика Татарстан»

Чертёж красных линий, М 1:1000

км 788+300 - км 794+650

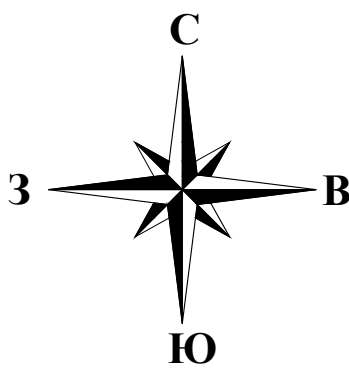
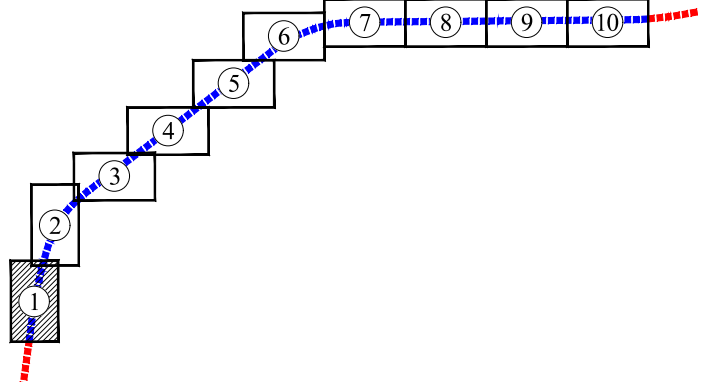


Схема сводки листов
км 788+300 - км 794+650



16:20:080803
ОСИНОВСКОЕ СЕЛЬСКОЕ
ПОСЕЛЕНИЕ
ЗЕЛЕНОДОЛЬСКОГО
МУНИЦИПАЛЬНОГО РАЙОНА
РЕСПУБЛИКИ ТАТАРСТАН

УСЛОВНЫЕ ОБОЗНАЧЕНИЯ:

красные линии
(внесены в информационную систему объектов градостроительной деятельности № 15-04мск/7703 от 25.06.2019
в рамках № 144/19 от 05.07.2019 Управление проектной и градостроительной деятельности МОУ «Казань»)

ГРАНИЦЫ:

- территории, в отношении которой осуществляется подготовка проекта планировки территории
- зоны планируемого размещения линейного объекта федерального значения - «Расходы на мероприятия по повышению уровня обустройства автомобильных дорог федерального значения. Устройство стационарного электрического освещения на автомобильной дороге М-7 «Волга» от Москва - Владимир - Нижний Новгород - Казань - Уфа на участках км 788+300 - км 794+650, км 796+600 - км 801+900, км 802+100 - км 806+400, км 809+300 - км 813+800, км 817+100 - км 826+950, Республика Татарстан»
- земельных участков, прошедших государственный кадастровый учет (сведения о границах которых имеются в ЕГРН)
- населенных пунктов
- кадастровых кварталов

КОНТУРА:

- объектов капитального строительства, прошедших государственный кадастровый учет

ПОЯСНИТЕЛЬНЫЕ НАДПИСИ:

16:20:080101 номер кадастрового квартала

ТЕРРИТОРИИ:

- зона объектов транспортной инфраструктуры (И 1)
- зона индивидуальной жилой застройки (Ж 1)
- зона сельскохозяйственных угодий (СХ 1)
- зона санитарно-защитных насаждений (СЗ)
- зона природных ландшафтов (Р 1)
- зона перспективного размещения производственно-коммунальных объектов V класса опасности (П4 П)

ТРАНСПОРТНАЯ ИНФРАСТРУКТУРА:

- автомобильная дорога федерального значения М-7 «Волга»
- автомобильная дорога, проезд местного значения

ИНЖЕНЕРНАЯ ИНФРАСТРУКТУРА:

- электроснабжение
 - кабельная линия искусственного электроосвещения
 - светодиодный прожектор
 - воздушная линия электропередачи 0,4 кВ
 - воздушная линия электропередачи 10 кВ
 - воздушная линия электропередачи 110 кВ
 - воздушная линия электропередачи 220 кВ
- связь
 - кабельная линия связи
- газоснабжение
 - подземный газопровод

Начало участка ПК7882+50
соответствует км 788+250
автомобильной дороги М-7 «Волга»

с. ОСИНОВО
16:20:080101

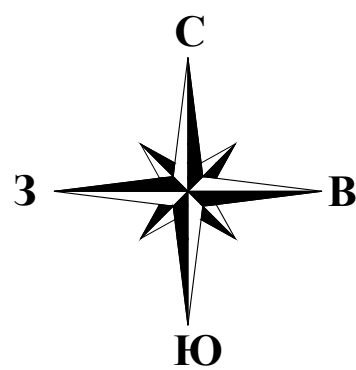
						ППТ-1-ЧПТ/1			
						Семьюжское сельское поселение, Дичное сельское поселение, Красносельское сельское поселение, Высокогорское сельское поселение Высокогорского муниципального района, Осиновское сельское поселение Зеленодольского муниципального района, Копаньское сельское поселение Пестрчинского муниципального района, г. Казань, Республика Татарстан			
Изм.	Кол.уч.	Лист	№ док.	Подп.	Дата	Документация по планировке территории линейного объекта - «Расходы на мероприятия по повышению уровня обустройства автомобильных дорог федерального значения. Устройство стационарного электрического освещения на автомобильной дороге М-7 «Волга» от Москва - Владимир - Нижний Новгород - Казань - Уфа на участках км 788+300 - км 794+650, км 796+600 - км 801+900, км 802+100 - км 806+400, км 809+300 - км 813+800, км 817+100 - км 826+950, Республика Татарстан»	Стадия	Лист	Листов
Разработал		Наумов					ДПТ	1	46
Проверил		Бало							
							Чертёж красных линий, М 1:1000		
						ООО «Градземпроект»			

ДОКУМЕНТАЦИЯ ПО ПЛАНИРОВКЕ ТЕРРИТОРИИ ОБЪЕКТА

«Расходы на мероприятия по повышению уровня обустройства автомобильных дорог федерального значения. Устройство стационарного электрического освещения на автомобильной дороге М-7 «Волга» от Москва - Владимир - Нижний Новгород - Казань - Уфа на участках км 788+300 - км 794+650, км 796+600 - км 801+900, км 802+100 - км 806+400, км 809+300 - км 813+800, км 817+100 - км 826+950, Республика Татарстан»

Чертёж красных линий, М 1:1000

км 788+300 - км 794+650



УСЛОВНЫЕ ОБОЗНАЧЕНИЯ:

- 1 устанавливаемые красные линии
- размеры, определяющие построение устанавливаемых красных линий
- красные линии
- отменяемые красные линии

ГРАНИЦЫ:

- территории, в отношении которой осуществляется подготовка проекта планировки территории
- зоны планируемого размещения линейного объекта федерального значения -
- населенных пунктов
- кадастровых кварталов
- земельных участков, прошедших государственный кадастровый учет

КОНТУРА:

- объектов капитального строительства, прошедших государственный кадастровый учет

16:20:080803
ОСИНОВСКОЕ СЕЛЬСКОЕ
ПОСЕЛЕНИЕ ЗЕЛЕНОДОЛЬСКОГО
МУНИЦИПАЛЬНОГО РАЙОНА
РЕСПУБЛИКИ ТАТАРСТАН

16:20:083001

16:20:080102

с. ОСИНОВО
16:20:080101

ПОЯСНИТЕЛЬНЫЕ НАДПИСИ:

16:20:080101 номер кадастрового квартала

ТЕРРИТОРИИ:

- зона объектов транспортной инфраструктуры (И 1)
- зона индивидуальной жилой застройки (Ж 1)
- зона сельскохозяйственных угодий (СХ 1)
- зона санитарно-защитных насаждений (СЗ)
- зона природных ландшафтов (Р 1)

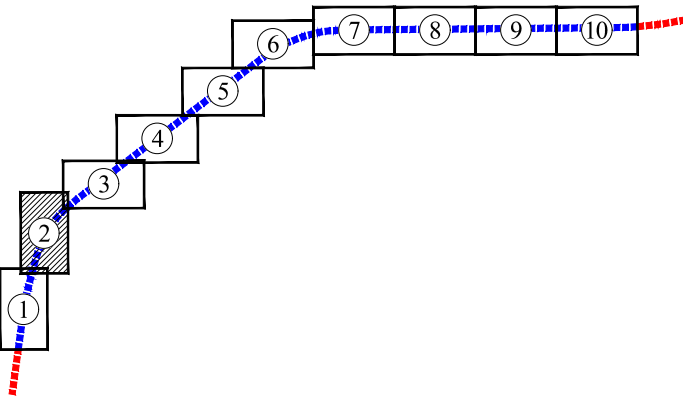
ТРАНСПОРТНАЯ ИНФРАСТРУКТУРА:

- автомобильная дорога федерального значения М-7 «Волга»
- водопропускная труба
- металлическое барьерное ограждение
- километровый знак автомобильной дороги М-7 «Волга»

ИНЖЕНЕРНАЯ ИНФРАСТРУКТУРА:

- электроснабжение
- кабельная линия искусственного электроосвещения
- трансформаторная подстанция
- воздушная линия электропередачи 10 кВ
- кабельная линия электропередачи 10 кВ
- воздушная линия электропередачи 110 кВ
- газоснабжение
- надземный газопровод
- подземный газопровод

Схема сводки листов
км 788+300 - км 794+650



ППТ-1-ЧПТ/1						Статия			Лист			Листов		
Изм.	Кол.уч.	Лист	№ док.	Подп.	Дата	Семьёвское сельское поселение, Дичное сельское поселение, Красносельское сельское поселение, Высокогорское сельское поселение Высокогорского муниципального района, Осиновское сельское поселение Зеленодольского муниципального района, Копаньское сельское поселение Пестрчинского муниципального района, г. Казань, Республика Татарстан			ДПТ			46		
Разработал	Наумов					Документация по планировке территории линейного объекта - «Расходы на мероприятия по повышению уровня обустройства автомобильных дорог федерального значения. Устройство стационарного электрического освещения на автомобильной дороге М-7 «Волга» от Москва - Владимир - Нижний Новгород - Казань - Уфа на участках км 788+300 - км 794+650, км 796+600 - км 801+900, км 802+100 - км 806+400, км 809+300 - км 813+800, км 817+100 - км 826+950, Республика Татарстан»			2			ООО «Градземпроект»		
Проверил	Бало					Чертёж красных линий, М 1:1000								

Имя, N подл.	Подпись и дата	Взам. инв. N	Согласовано:		

[illegible]

Схема сводки листов

кн 788/300 - кн 794/650

The diagram illustrates the sequence of sheets in a book. It shows a vertical column of sheets numbered 1 to 5, and a horizontal row of sheets numbered 6 to 10. A blue dashed line connects the sheets in sequence from 1 to 10. Sheet 3 is shaded grey.

ТРАНСПОРТНАЯ ИНФРАСТРУКТУРА:

красные линии
(приведены согласно сведениям из информационной системы обеспечения градостроительной деятельности № 15-10-инс/7703 от 25.06.2019
и письма № 14-61418 от 05.07.2019 Управления архитектуры и градостроительства МО г. Казань)

автомобильная дорога федерального значения М-7 «Волга»

металлическое барьерное ограждение

ИНЖЕНЕРНАЯ ИНФРАСТРУКТУРА:

территории, в отношении которой осуществляется подготовка проекта планировки территории

зоны планируемого размещения линейного объекта федерального значения -
«Расселы на территории по повышению уровня безопасности автомобильных дорог федерального значения. Устройство стояночного электрического освещения на автомобильных дорогах №2 - «Восток» в Москве - Балашиха - Истринский Посёлок - Колона - Яна на участке от 878+000 до 881+000; №18 - Москва - Балашиха - Истринский Посёлок - Колона - Яна на участке от 881+000 до 884+000; №18 - Москва - Балашиха - Истринский Посёлок - Колона - Яна на участке от 884+000 до 887+000; №18 - Москва - Балашиха - Истринский Посёлок - Колона - Яна на участке от 887+000 до 890+000; Балашиха Тапсиринский

кадастровых кварталов

электроснабжение

кабельная линия искусственного электроосвещения

СВЯЗЬ

кабельная линия связи

газоснабжение

—●— Г —●— надземный газопровод

подземный газопровод

КОНТУРА:

объектов капитального строительства,
прошедших государственный кадастровый учет

ПОЯСНИТЕЛЬНЫЕ НАДПИСИ:

16:20:080101 номер кадастрового квартала

ТЕРРИТОРИИ:

зона объектов транспортной инфраструктуры (И 1

зона сельскохозяйственных угодий (СХ 1)

зона природных ландшафтов (Р I)

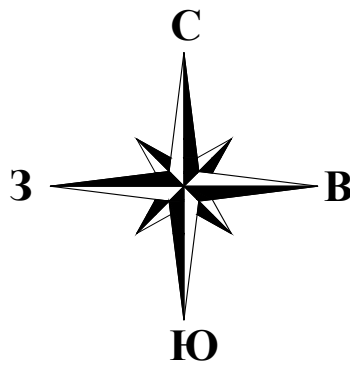
16:20:080803
ОСИНОВСКОЕ СЕЛЬСКОЕ
ПОСЕЛЕНИЕ ЗЕЛЕНОДОЛЬСКОГО
МУНИЦИПАЛЬНОГО РАЙОНА
РЕСПУБЛИКИ ТАТАРСТАН

ДОКУМЕНТАЦИЯ ПО ПЛАНИРОВКЕ ТЕРРИТОРИИ ОБЪЕКТА

«Расходы на мероприятия по повышению уровня обустройства автомобильных дорог федерального значения. Устройство стационарного электрического освещения на автомобильной дороге М-7 «Волга» от Москва - Владимир - Нижний Новгород - Казань - Уфа на участках км 788+300 - км 794+650, км 796+600 - км 801+900, км 802+100 - км 806+400, км 809+300 - км 813+800, км 817+100 - км 826+950, Республика Татарстан»

Чертёж красных линий, М 1:1000

км 788+300 - км 794+650



УСЛОВНЫЕ ОБОЗНАЧЕНИЯ:

- устанавливаемые красные линии
- размеры, определяющие построение устанавливаемых красных линий
- граница расчета красных линий
- красные линии
- отменяемые красные линии

ГРАНИЦЫ:

- территории, в отношении которой осуществляется подготовка проекта планировки территории
- зоны планируемого размещения линейного объекта федерального значения - «Расходы на мероприятия по повышению уровня обустройства автомобильных дорог федерального значения. Устройство стационарного электрического освещения на автомобильной дороге М-7 «Волга» от Москва - Владимир - Нижний Новгород - Казань - Уфа на участках км 788+300 - км 794+650, км 796+600 - км 801+900, км 802+100 - км 806+400, км 809+300 - км 813+800, км 817+100 - км 826+950, Республика Татарстан»
- зоны планируемого размещения линейного объекта федерального значения на период строительства
- кадастровых кварталов
- земельных участков, прошедших государственный кадастровый учет (сведения о границах которых выносятся в ЕГРН)

КОНТУРА:

- объектов капитального строительства, прошедших государственный кадастровый учет

ПОЯСНИТЕЛЬНЫЕ НАДПИСИ:

16:20:080101 номер кадастрового квартала

ТЕРРИТОРИИ:

- зона объектов транспортной инфраструктуры (П 1)
- зона сельскохозяйственных угодий (СХ 1)
- зона природных ландшафтов (Р 1)

ТРАНСПОРТНАЯ ИНФРАСТРУКТУРА:

- автомобильная дорога федерального значения М-7 «Волга»
- автомобильная дорога регионального значения
- автомобильная дорога, проезд местного значения
- водопропускная труба
- металлическое барьерное ограждение
- километровый знак автомобильной дороги М-7 «Волга»

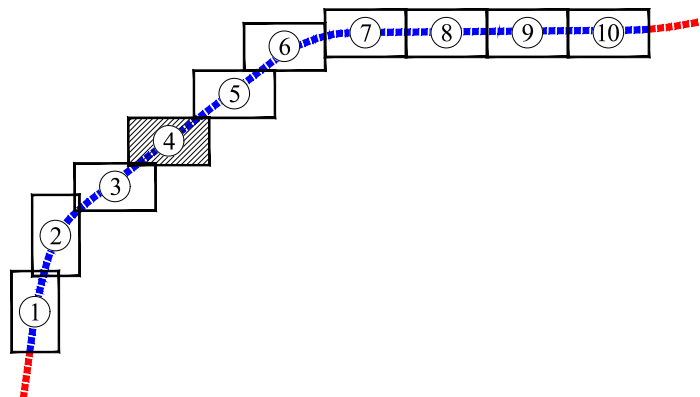
ИНЖЕНЕРНАЯ ИНФРАСТРУКТУРА:

- электроснабжение
- кабельная линия искусственного электроосвещения
- кабельная линия электропередачи 0,4 кВ
- связь
- кабельная линия связи
- газоснабжение
- подземный газопровод

16:20:080803
ОСИНОВСКОЕ СЕЛЬСКОЕ
ПОСЕЛЕНИЕ ЗЕЛЕНОДОЛЬСКОГО
МУНИЦИПАЛЬНОГО РАЙОНА
РЕСПУБЛИКИ ТАТАРСТАН

16:20:083001

Схема сводки листов
км 788+300 - км 794+650



ППТ-1-ЧПТ/1					
Семилужское сельское поселение, Дачное сельское поселение, Красносельское сельское поселение, Высоковское сельское поселение Высоковского муниципального района, Осиновское сельское поселение Зеленодольского муниципального района, Копановское сельское поселение Пестрчинского муниципального района, г. Казань, Республика Татарстан					
Изм.	Кол.уч.	Лист	№ док.	Подп.	Дата
Разработал	Наумов				
Проверил	Бало				
Стадия			Лист	Листов	
ДПТ			4	46	
Чертёж красных линий, М 1:1000				ООО «Градземпроект»	

ДОКУМЕНТАЦИЯ ПО ПЛАНИРОВКЕ ТЕРРИТОРИИ ОБЪЕКТА

«Расходы на мероприятия по повышению уровня обустройства автомобильных дорог федерального значения. Устройство стационарного электрического освещения на автомобильной дороге М-7 «Волга» от Москва - Владимир - Нижний Новгород - Казань - Уфа на участках км 788+300 - км 794+650, км 796+600 - км 801+900, км 802+100 - км 806+400, км 809+300 - км 813+800, км 817+100 - км 826+950, Республика Татарстан»

Чертёж красных линий, М 1:1000

км 788+300 - км 794+650

УСЛОВНЫЕ ОБОЗНАЧЕНИЯ:

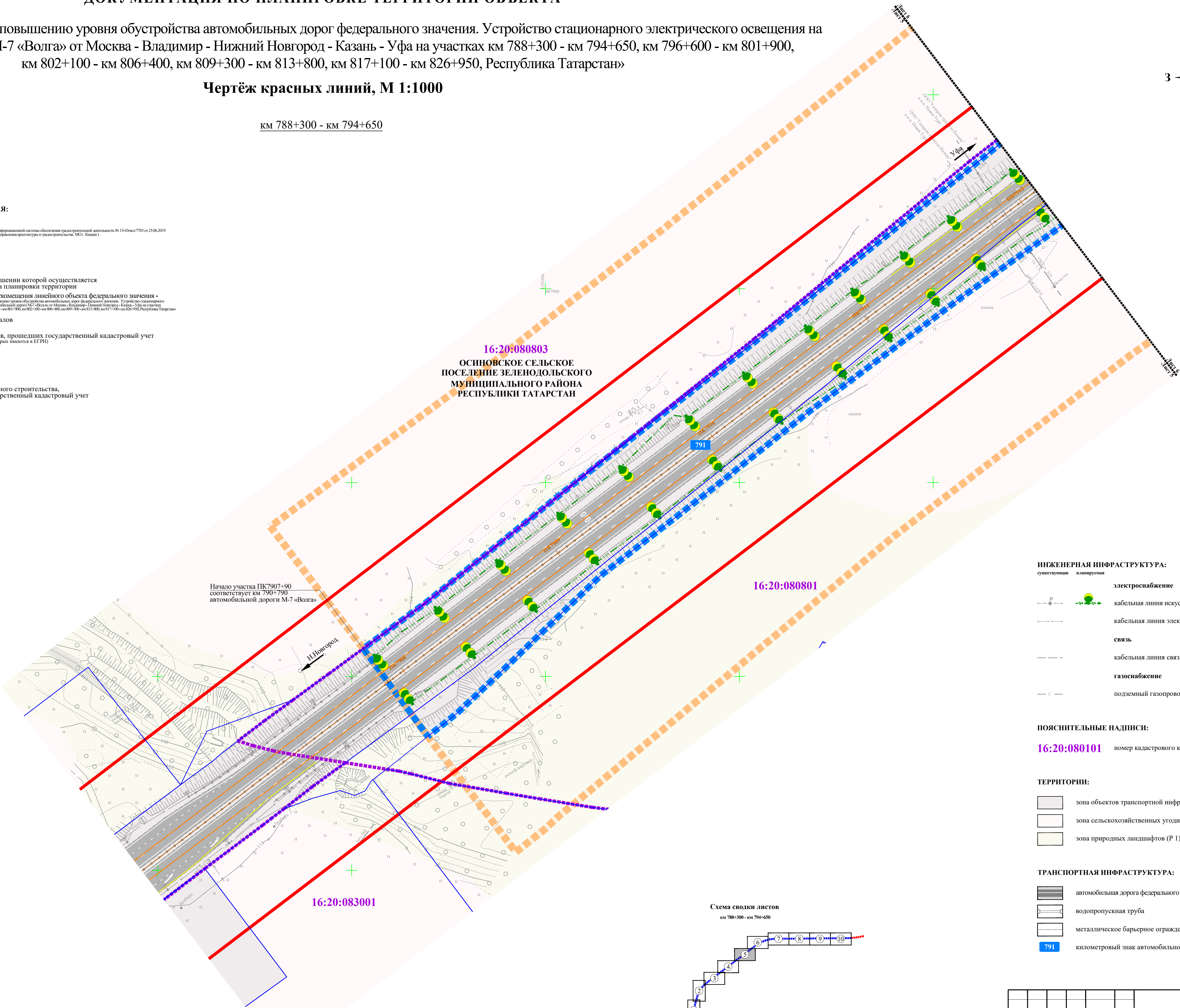
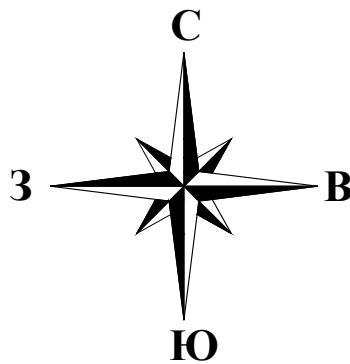
красные линии
(выполнены в соответствии с информацией системы обеспечения градостроительной деятельности № 15-Исх/703 от 25.06.2019
и приказом № 146/18 от 05.07.2019 Управления архитектуры и градостроительства МО г. Казань)

ГРАНИЦЫ:

- территории, в отношении которой осуществляется подготовка проекта планировки территории
- зоны планируемого размещения линейного объекта федерального значения - «Расходы на мероприятия по повышению уровня обустройства автомобильных дорог федерального значения. Устройство стационарного электрического освещения на автомобильной дороге М-7 «Волга» от Москва - Владимир - Нижний Новгород - Казань - Уфа на участках км 788+300 - км 794+650, км 796+600 - км 801+900, км 802+100 - км 806+400, км 809+300 - км 813+800, км 817+100 - км 826+950, Республика Татарстан»
- кадастровых кварталов
- земельных участков, прошедших государственный кадастровый учет (сведения о границах которых имеются в ЕГРН)

КОНТУРА:

- объектов капитального строительства, прошедших государственный кадастровый учет



ИНЖЕНЕРНАЯ ИНФРАСТРУКТУРА:

- электроснабжение
- кабельная линия искусственного электроосвещения
- кабельная линия электропередачи 0,4 кВ
- связь
- кабельная линия связи
- газоснабжение
- подземный газопровод

ПОЯСНИТЕЛЬНЫЕ НАДПИСИ:

16:20:080101 номер кадастрового квартала

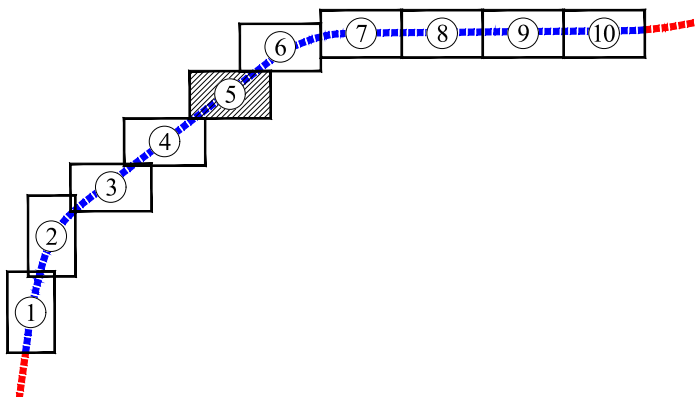
ТЕРРИТОРИИ:



- зона объектов транспортной инфраструктуры (И 1)
- зона сельскохозяйственных угодий (СХ 1)
- зона природных ландшафтов (Р 1)

ТРАНСПОРТНАЯ ИНФРАСТРУКТУРА:

- автомобильная дорога федерального значения М-7 «Волга»
- водопропускная труба
- металлическое барьерное ограждение
- 791 километровый знак автомобильной дороги М-7 «Волга»

Схема сводки листов
км 788+300 - км 794+650



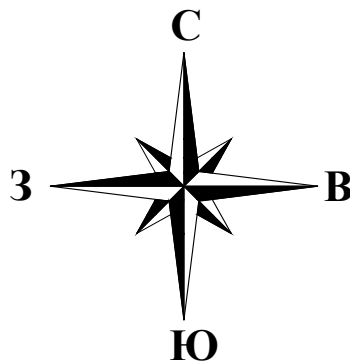
						ППТ-1-ЧПТ/1			
						Семиларское сельское поселение, Дачное сельское поселение, Красносельское сельское поселение, Высоковское сельское поселение Высоковского муниципального района, Осиновское сельское поселение Зеленодольского муниципального района, Копановское сельское поселение Пестрчинского муниципального района, г. Казань, Республика Татарстан			
Изм.	Кол.уч.	Лист	№ док.	Подп.	Дата	Документация по планировке территории линейного объекта - «Расходы на мероприятия по повышению уровня обустройства автомобильных дорог федерального значения. Устройство стационарного электрического освещения на автомобильной дороге М-7 «Волга» от Москва - Владимир - Нижний Новгород - Казань - Уфа на участках км 788+300 - км 794+650, км 796+600 - км 801+900, км 802+100 - км 806+400, км 809+300 - км 813+800, км 817+100 - км 826+950, Республика Татарстан»	Стадия	Лист	Листов
Разработал		Наумов					ДПТ	5	46
Проверил		Бало					Чертёж красных линий, М 1:1000		
						ООО «Градземпроект»			

ДОКУМЕНТАЦИЯ ПО ПЛАНИРОВКЕ ТЕРРИТОРИИ ОБЪЕКТА

«Расходы на мероприятия по повышению уровня обустройства автомобильных дорог федерального значения. Устройство стационарного электрического освещения на автомобильной дороге М-7 «Волга» от Москва - Владимир - Нижний Новгород - Казань - Уфа на участках км 788+300 - км 794+650, км 796+600 - км 801+900, км 802+100 - км 806+400, км 809+300 - км 813+800, км 817+100 - км 826+950, Республика Татарстан»

Чертёж красных линий, М 1:1000

км 788+300 - км 794+650



УСЛОВНЫЕ ОБОЗНАЧЕНИЯ:

красные линии
(объекты государственной информационной системы обеспечения транспортной безопасности № 15-10-мех/7703 от 25.06.2019 и письма № 1444/18 от 05.07.2019 Управления архитектуры и градостроительства МЭУ г. Казань)

ГРАНИЦЫ:

- территории, в отношении которой осуществляется подготовка проекта планировки территории
- зоны планируемого размещения линейного объекта федерального значения - «Факелы на территории по комплексному уровню обустройства автомобильных дорог федерального значения. Устройство стационарного электрического освещения автомобильной дороги М-7 «Волга» от Москва - Владимир - Нижний Новгород - Казань - Уфа на участках км 788+300 - км 794+650, км 796+600 - км 801+900, км 802+100 - км 806+400, км 809+300 - км 813+800, км 817+100 - км 826+950, Республика Татарстан»
- кадастровых кварталов
- земельных участков, прошедших государственный кадастровый учет (сведения о границах которых имеются в ЕГРН)

КОНТУРА:

- объектов капитального строительства, прошедших государственный кадастровый учет

ТЕРРИТОРИИ:

- зона объектов транспортной инфраструктуры (И I)
- зона сельскохозяйственных угодий (СХ I)
- зона природных ландшафтов (Р I)
- земли лесного фонда (ЛФ)

ПОЯСНИТЕЛЬНЫЕ НАДПИСИ:

16:20:080101 номер кадастрового квартала

ТРАНСПОРТНАЯ ИНФРАСТРУКТУРА:

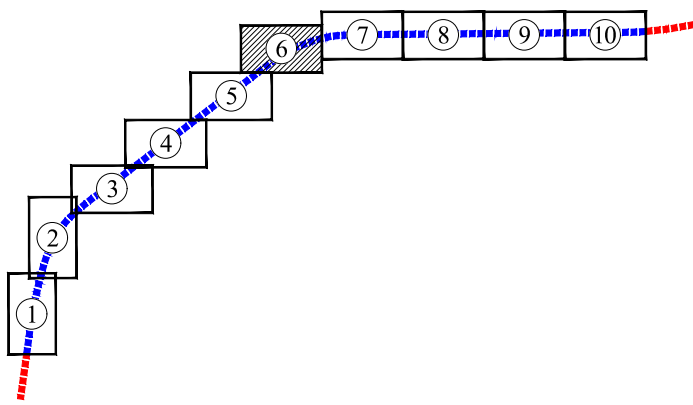
- автомобильная дорога федерального значения М-7 «Волга»
- автомобильная дорога, проезд местного значения
- водопропускная труба
- металлическое барьерное ограждение

ИНЖЕНЕРНАЯ ИНФРАСТРУКТУРА:

- электроснабжение
- кабельная линия искусственного электроосвещения
- связь
- кабельная линия связи

Схема сводки листов

км 788+300 - км 794+650



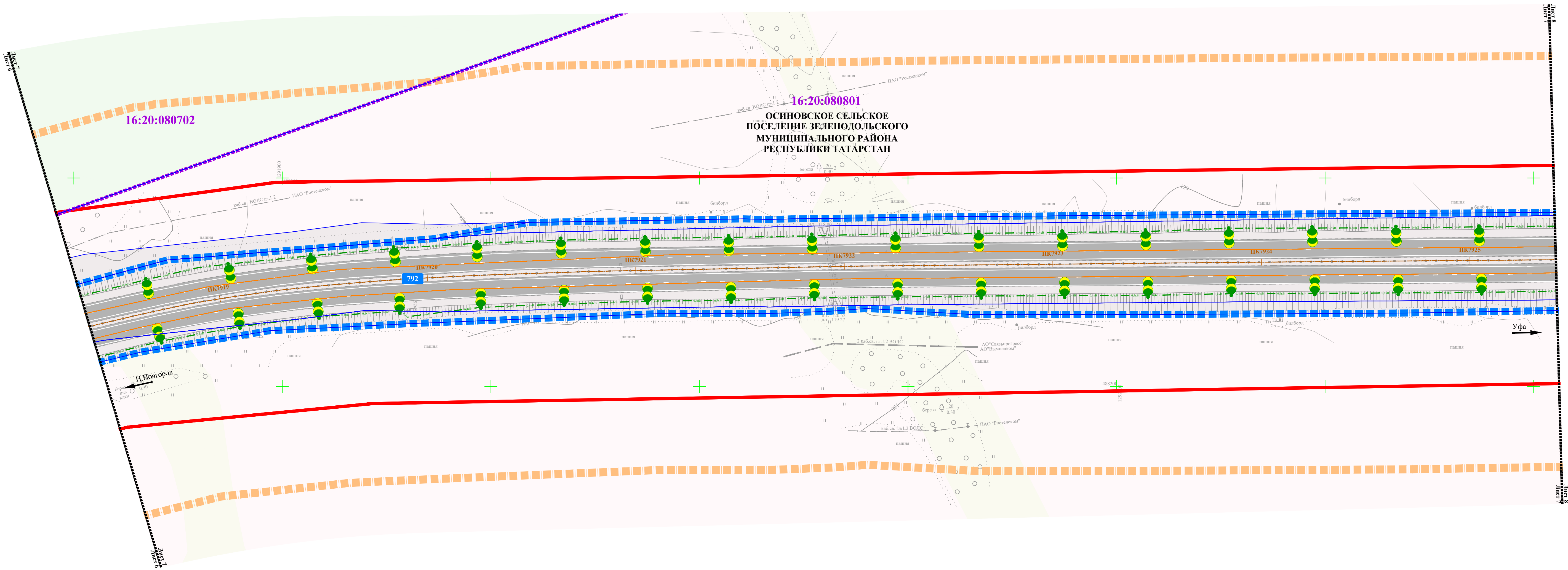
						ППТ-1-ЧПТ/1			
						Семилужское сельское поселение, Дачное сельское поселение, Красносельское сельское поселение, Высокогорское сельское поселение Высокогорского муниципального района, Осиновское сельское поселение Зеленодольского муниципального района, Копановское сельское поселение Пестрчинского муниципального района, г. Казань, Республика Татарстан			
Изм.	Кол.уч.	Лист	№ док.	Подп.	Дата	Документация по планировке территории линейного объекта - «Факелы на территории по комплексному уровню обустройства автомобильных дорог федерального значения. Устройство стационарного электрического освещения автомобильной дороги М-7 «Волга» от Москва - Владимир - Нижний Новгород - Казань - Уфа на участках км 788+300 - км 794+650, км 796+600 - км 801+900, км 802+100 - км 806+400, км 809+300 - км 813+800, км 817+100 - км 826+950, Республика Татарстан»			
Разработал	Наумов			<i>Наумов</i>		Стадия	Лист	Листов	
						ДПТ	6	46	
Проверил	Бало			<i>Бало</i>		Чертёж красных линий, М 1:1000			
						ООО «Градземпроект»			

ДОКУМЕНТАЦИЯ ПО ПЛАНИРОВКЕ ТЕРРИТОРИИ ОБЪЕКТА

«Расходы на мероприятия по повышению уровня обустройства автомобильных дорог федерального значения. Устройство стационарного электрического освещения на автомобильной дороге М-7 «Волга» от Москва - Владимир - Нижний Новгород - Казань - Уфа на участках км 788+300 - км 794+650, км 796+600 - км 801+900, км 802+100 - км 806+400, км 809+300 - км 813+800, км 817+100 - км 826+950, Республика Татарстан»

Чертёж красных линий, М 1:1000

км 788+300 - км 794+650



УСЛОВНЫЕ ОБОЗНАЧЕНИЯ:

красные линии
(объекты не застрахованы от информации системы обеспечения пространственной достоверности № 15-04/свч/7703 от 25.06.2019
и номера № 1446419 от 05.07.2019 в Едином государственном реестре недвижимости (ЕГРН))

ГРАНИЦЫ:

- территории, в отношении которой осуществляется подготовка проекта планировки территории
- зоны планируемого размещения линейного объекта федерального значения - «Объекты на территории и по выездам уровня обустройства автомобильных дорог федерального значения. Устройство стационарного электрического освещения на автомобильной дороге М-7 «Волга» от Москва - Владимир - Нижний Новгород - Казань - Уфа на участках км 788+300 - км 794+650, км 796+600 - км 801+900, км 802+100 - км 806+400, км 809+300 - км 813+800, км 817+100 - км 826+950, Республика Татарстан»
- районных муниципальных образований (городских округов)
- поселений/городских округов
- населенных пунктов
- кадастровых кварталов
- земельных участков, прошедших государственный кадастровый учет (сведения о границах которых имеются в ЕГРН)

КОНТУРА:

- объектов капитального строительства, прошедших государственный кадастровый учет

ПОЯСНИТЕЛЬНЫЕ НАДПИСИ:

16:20:080101 номер кадастрового квартала

ТЕРРИТОРИИ:

- зона объектов транспортной инфраструктуры (И I)
- зона сельскохозяйственных угодий (СХ I)
- зона природных ландшафтов (Р I)
- земли лесного фонда (ЛФ)

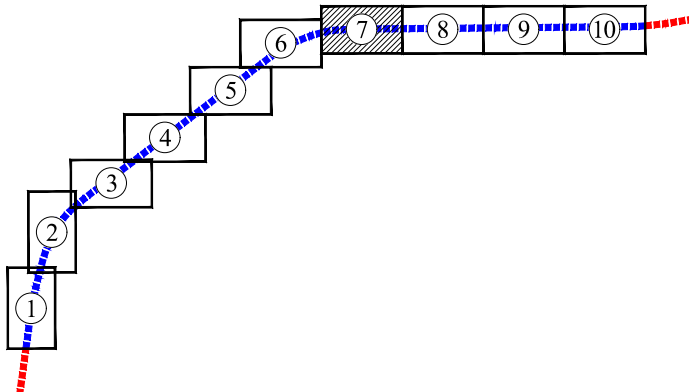
ТРАНСПОРТНАЯ ИНФРАСТРУКТУРА:

- автомобильная дорога федерального значения М-7 «Волга»
- водопропускная труба
- металлическое барьерное ограждение
- километровый знак автомобильной дороги М-7 «Волга»

ИНЖЕНЕРНАЯ ИНФРАСТРУКТУРА:

- электроснабжение
- кабельная линия искусственного электроосвещения
- связь
- кабельная линия связи

Схема сводки листов
км 788+300 - км 794+650



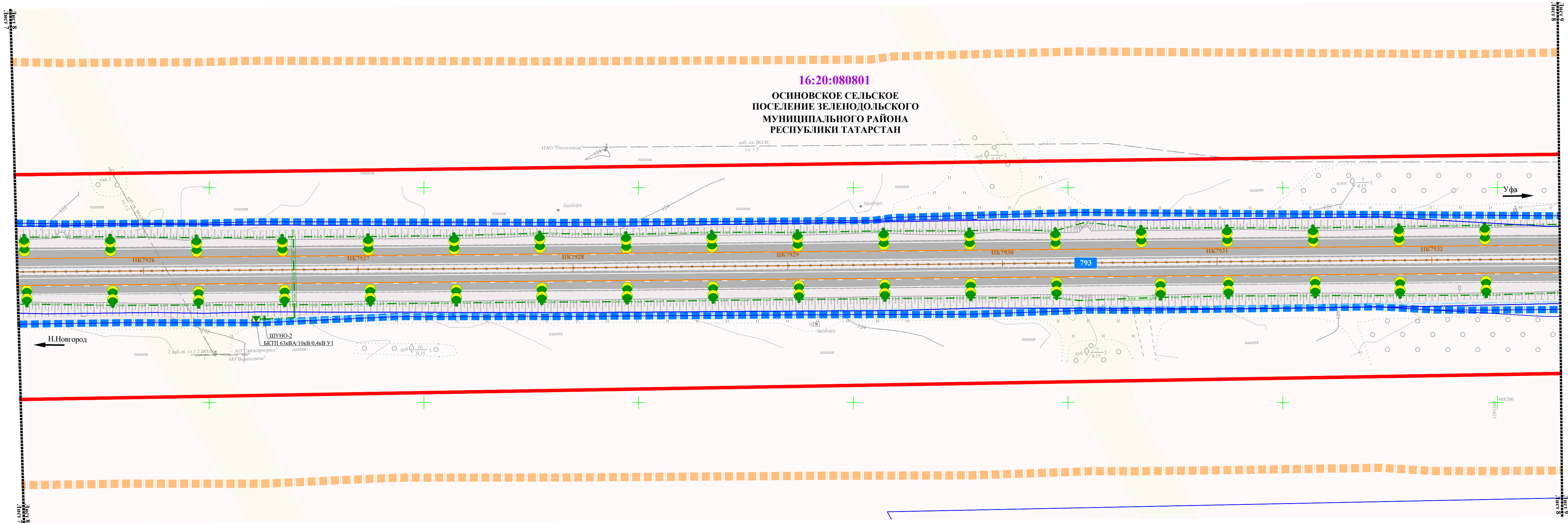
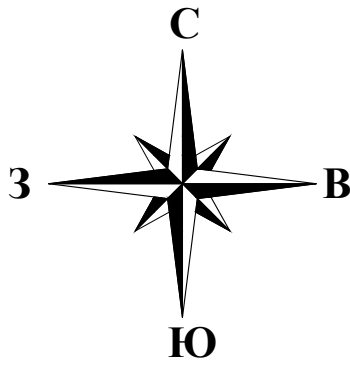
ППТ-1-ЧПТ/1					
Семилужское сельское поселение, Дачное сельское поселение, Красносельское сельское поселение, Высокогорское сельское поселение Высокогорского муниципального района, Осинковское сельское поселение Зеленодольского муниципального района, Копыловское сельское поселение Пестрчинского муниципального района, г. Казань, Республика Татарстан					
Изм.	Кол.уч.	Лист № док.	Подп.	Дата	
Разработал	Наумов				
Проверил	Бало				
Чертёж красных линий, М 1:1000				Стадия	Лист
				ДПТ	46
				ООО «Градземпроект»	

ДОКУМЕНТАЦИЯ ПО ПЛАНИРОВКЕ ТЕРРИТОРИИ ОБЪЕКТА

«Расходы на мероприятия по повышению уровня обустройства автомобильных дорог федерального значения. Устройство стационарного электрического освещения на автомобильной дороге М-7 «Волга» от Москва - Владимир - Нижний Новгород - Казань - Уфа на участках км 788+300 - км 794+650, км 796+600 - км 801+900, км 802+100 - км 806+400, км 809+300 - км 813+800, км 817+100 - км 826+950, Республика Татарстан»

Чертёж красных линий, М 1:1000

км 788+300 - км 794+650



УСЛОВНЫЕ ОБОЗНАЧЕНИЯ:

- красные линии
- территории, в отношении которой осуществляется подготовка проекта планировки территории
- зоны планируемого размещения линейного объекта федерального значения - «Расходы на мероприятия по повышению уровня обустройства автомобильных дорог федерального значения. Устройство стационарного электрического освещения на автомобильной дороге М-7 «Волга» от Москва - Владимир - Нижний Новгород - Казань - Уфа на участках км 788+300 - км 794+650, км 796+600 - км 801+900, км 802+100 - км 806+400, км 809+300 - км 813+800, км 817+100 - км 826+950, Республика Татарстан»
- кадастровых кварталов
- земельных участков, прошедших государственный кадастровый учет

КОНТУРА:

- объектов капитального строительства, прошедших государственный кадастровый учет

ПОЯСНИТЕЛЬНЫЕ НАДПИСИ:

16:20:080101 номер кадастрового квартала

ТЕРРИТОРИИ:

- зона объектов транспортной инфраструктуры (И 1)
- зона сельскохозяйственных угодий (СХ 1)
- зона природных ландшафтов (Р 1)

ТРАНСПОРТНАЯ ИНФРАСТРУКТУРА:

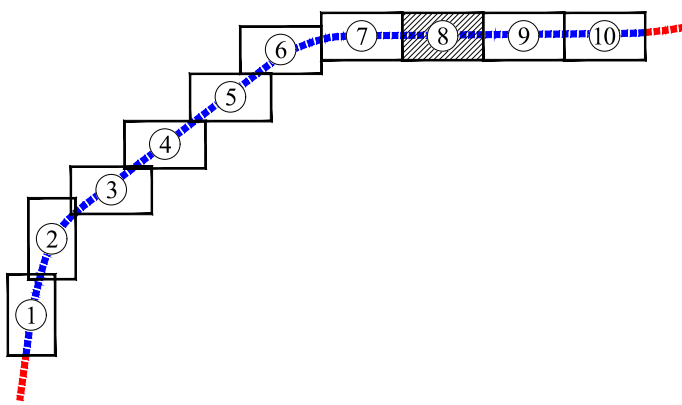
- автомобильная дорога федерального значения М-7 «Волга»
- металлическое барьерное ограждение
- километровый знак автомобильной дороги М-7 «Волга»



ИНЖЕНЕРНАЯ ИНФРАСТРУКТУРА:

- электроснабжение
- кабельная линия искусственного электроосвещения
- трансформаторная подстанция
- кабельная линия электропередачи 10 кВ
- связь
- кабельная линия связи

Схема сводки листов

км 788+300 - км 794+650



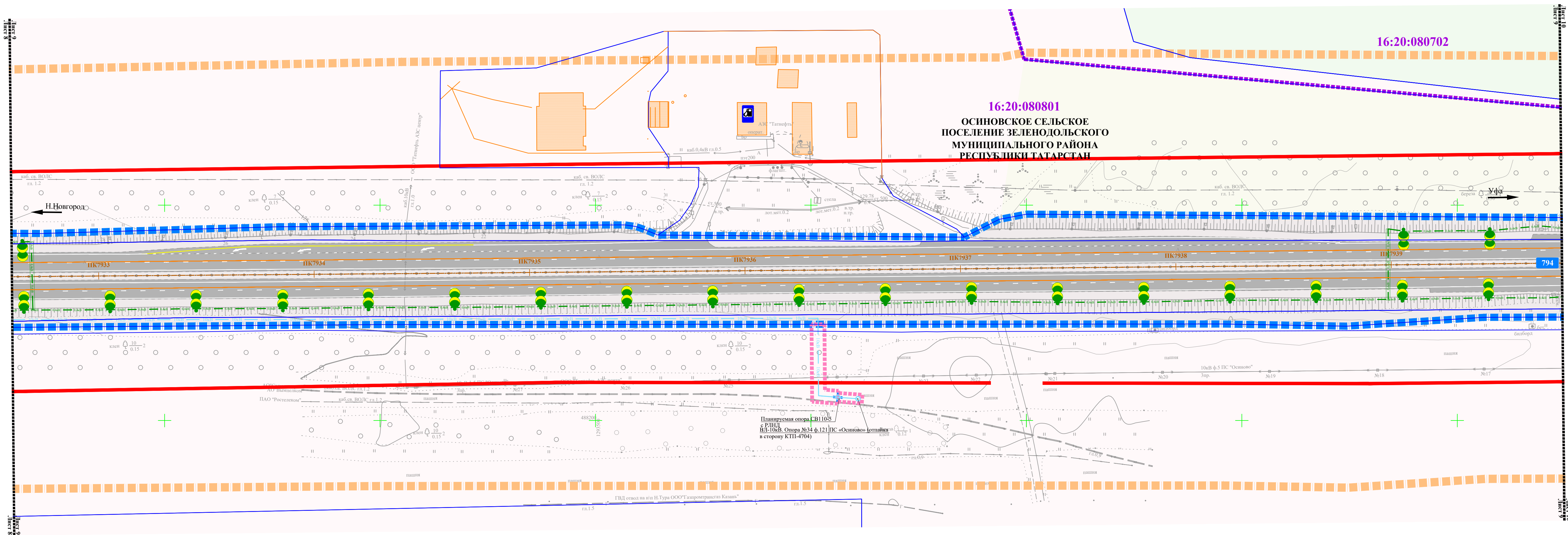
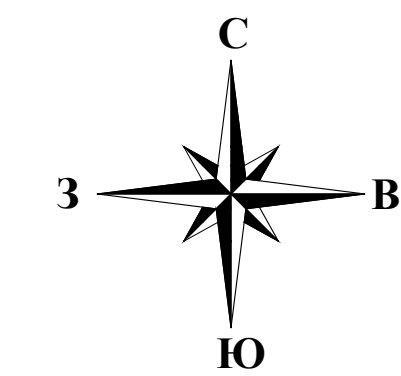
						ППТ-1-ЧПТ/1			
						Семилукское сельское поселение, Дачное сельское поселение, Красносельское сельское поселение, Высокогорское сельское поселение Высокогорского муниципального района, Осинковское сельское поселение Зеленодольского муниципального района, Копановское сельское поселение Пестрчинского муниципального района, г. Казань, Республика Татарстан			
Изм.	Кол.уч.	Лист	№ док.	Подп.	Дата	Документация по планировке территории линейного объекта - «Расходы на мероприятия по повышению уровня обустройства автомобильных дорог федерального значения. Устройство стационарного электрического освещения на автомобильной дороге М-7 «Волга» от Москва - Владимир - Нижний Новгород - Казань - Уфа на участках км 788+300 - км 794+650, км 796+600 - км 801+900, км 802+100 - км 806+400, км 809+300 - км 813+800, км 817+100 - км 826+950, Республика Татарстан»	Стадия	Лист	Листов
Разработал	Наумов						ДПТ	8	46
Проверил	Бало						Чертёж красных линий, М 1:1000		
						ООО «Градземпроект»			

ДОКУМЕНТАЦИЯ ПО ПЛАНИРОВКЕ ТЕРРИТОРИИ ОБЪЕКТА

«Расходы на мероприятия по повышению уровня обустройства автомобильных дорог федерального значения. Устройство стационарного электрического освещения на автомобильной дороге М-7 «Волга» от Москва - Владимир - Нижний Новгород - Казань - Уфа на участках км 788+300 - км 794+650, км 796+600 - км 801+900, км 802+100 - км 806+400, км 809+300 - км 813+800, км 817+100 - км 826+950, Республика Татарстан»

Чертёж красных линий, М 1:1000

км 788+300 - км 794+650



УСЛОВНЫЕ ОБОЗНАЧЕНИЯ:

- красные линии (объекты, отнесенные к информационным системам обеспечения градостроительной деятельности № 15-04квс/700 от 25.06.2019 и № 14-04/18 от 05.07.2019 Управления архитектуры и градостроительства МОТ, Казань)
- ГРАНИЦЫ: территории, в отношении которой осуществляется подготовка проекта планировки территории
- зоны планируемого размещения линейного объекта федерального значения - объекты на территории по повышению уровня обустройства автомобильных дорог федерального значения. Устройство стационарного электрического освещения на автомобильной дороге М-7 «Волга» от Москва - Владимир - Нижний Новгород - Казань - Уфа на участках км 788+300 - км 794+650, км 796+600 - км 801+900, км 802+100 - км 806+400, км 809+300 - км 813+800, км 817+100 - км 826+950, Республика Татарстан
- зоны планируемого размещения линейного объекта федерального значения на период строительства
- кадастровых кварталов
- земельных участков, прошедших государственный кадастровый учет (сведения о границах которых имеются в ЕГРН)

КОНТУРА:

- объектов капитального строительства, прошедших государственный кадастровый учет

ПОЯСНИТЕЛЬНЫЕ НАДПИСИ:

16:20:080101 номер кадастрового квартала

ТЕРРИТОРИИ:

- зона объектов транспортной инфраструктуры (ОТ)
- зона сельскохозяйственных угодий (СХ)
- зона природных ландшафтов (Р)
- земли лесного фонда (ЛФ)

ТРАНСПОРТНАЯ ИНФРАСТРУКТУРА:

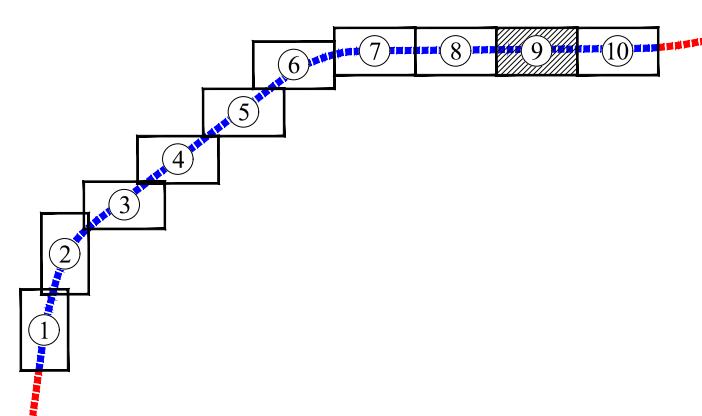
- автомобильная дорога федерального значения М-7 «Волга»
- металлическое барьерное ограждение
- автозаправочная станция
- километровый знак автомобильной дороги М-7 «Волга»



ИНЖЕНЕРНАЯ ИНФРАСТРУКТУРА:

- электроснабжение: кабельная линия искусственного электроосвещения, воздушная линия электропередачи 10 кВ, кабельная линия электропередачи 0,4 кВ, кабельная линия электропередачи 10 кВ
- связь: кабельная линия связи

Схема сводки листов

км 788+300 - км 794+650




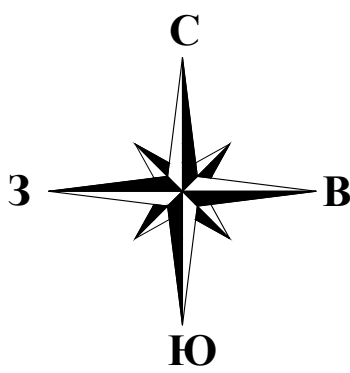
						ППТ-1-ЧПТ/1		
						Семилужское сельское поселение, Дачное сельское поселение, Красносельское сельское поселение, Высоковское сельское поселение, Высоковского муниципального района, Осиновское сельское поселение, Зеленодольского муниципального района, Копановское сельское поселение Пестрчинского муниципального района, г. Казань, Республика Татарстан		
Изм.	Кол.уч.	Лист	№ док.	Подп.	Дата			
Разработал	Наумов					Стадия	Лист	Листов
Проверил	Бало					ДПТ	9	46
						Чертёж красных линий, М 1:1000		
						ООО «Градземпроект»		

ДОКУМЕНТАЦИЯ ПО ПЛАНИРОВКЕ ТЕРРИТОРИИ ОБЪЕКТА

«Расходы на мероприятия по повышению уровня обустройства автомобильных дорог федерального значения. Устройство стационарного электрического освещения на автомобильной дороге М-7 «Волга» от Москва - Владимир - Нижний Новгород - Казань - Уфа на участках км 788+300 - км 794+650, км 796+600 - км 801+900, км 802+100 - км 806+400, км 809+300 - км 813+800, км 817+100 - км 826+950, Республика Татарстан»

Чертёж красных линий, М 1:1000

км 788+300 - км 794+650



УСЛОВНЫЕ ОБОЗНАЧЕНИЯ:

красные линии
(объекты капитального строительства и информационный системы обеспечения градостроительной деятельности № 15-08акс/7708 от 25.06.2019
и номера № 14-6418 от 05.07.2019 Управления архитектуры и градостроительства МО г. Казань)

ГРАНИЦЫ:

территории, в отношении которой осуществляется подготовка проекта планировки территории
зоны планируемого размещения линейного объекта федерального значения - «Объекты на территории по повышению уровня обустройства автомобильных дорог федерального значения. Устройство стационарного электрического освещения на автомобильных дорогах М-7 «Волга» от Москва - Владимир - Нижний Новгород - Казань - Уфа на участках км 788+300 - км 794+650, км 796+600 - км 801+900, км 802+100 - км 806+400, км 809+300 - км 813+800, км 817+100 - км 826+950, Республика Татарстан»
кадастровых кварталов
земельных участков, прошедших государственный кадастровый учет (сведения о границах которых вносятся в ЕГРН)

КОНТУРА:

объектов капитального строительства, прошедших государственный кадастровый учет

ТЕРРИТОРИИ:

зона объектов транспортной инфраструктуры (И 1)
зона сельскохозяйственных угодий (СХ 1)
зона природных ландшафтов (Р 1)
земли лесного фонда (ЛФ)

ПОЯСНИТЕЛЬНЫЕ НАДПИСИ:

16:20:080101 номер кадастрового квартала

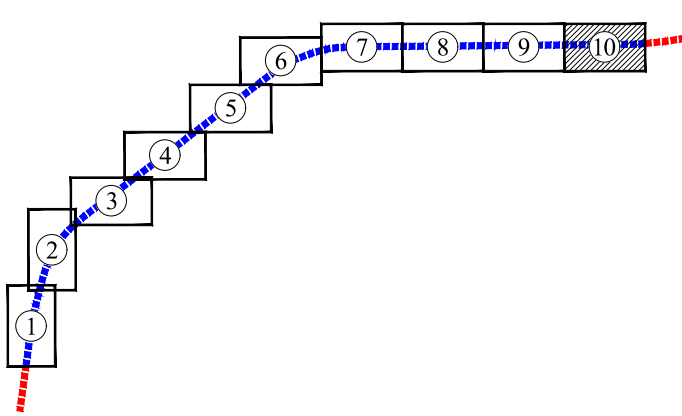
ТРАНСПОРТНАЯ ИНФРАСТРУКТУРА:

автомобильная дорога федерального значения М-7 «Волга»
металлическое барьерное ограждение

ИНЖЕНЕРНАЯ ИНФРАСТРУКТУРА:

электроснабжение
кабельная линия искусственного электроосвещения
воздушная линия электропередачи 10 кВ
кабельная линия электропередачи 0,4 кВ
кабельная линия электропередачи 10 кВ
связь
кабельная линия связи

Схема сводки листов
км 788+300 - км 794+650



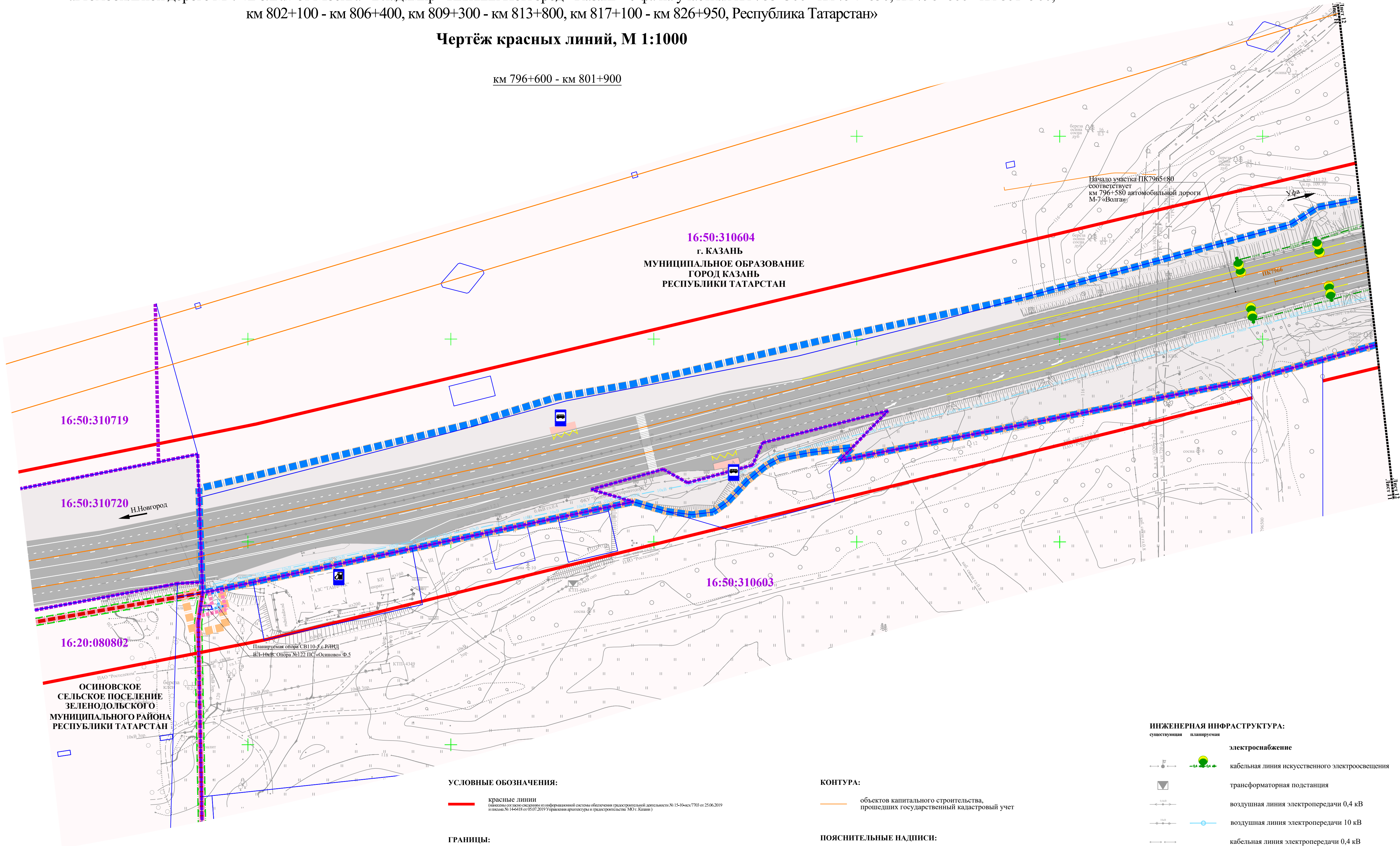
						ППТ-1-ЧПТ/1		
						Семилужское сельское поселение, Дачное сельское поселение, Красносельское сельское поселение, Высокогорское сельское поселение Высокогорского муниципального района, Осиновское сельское поселение Зеленодольского муниципального района, Копановское сельское поселение Пестрчинского муниципального района, г. Казань, Республика Татарстан		
Изм.	Кол.уч.	Лист	№ док.	Подп.	Дата	Документация по планировке территории линейного объекта - «Объекты на территории по повышению уровня обустройства автомобильных дорог федерального значения. Устройство стационарного электрического освещения на автомобильных дорогах М-7 «Волга» от Москва - Владимир - Нижний Новгород - Казань - Уфа на участках км 788+300 - км 794+650, км 796+600 - км 801+900, км 802+100 - км 806+400, км 809+300 - км 813+800, км 817+100 - км 826+950, Республика Татарстан»	Стадия	Лист
Разработал	Наумов						ДПТ	10
Проверил	Бало							46
						Чертёж красных линий, М 1:1000	ООО «Градземпроект»	

ДОКУМЕНТАЦИЯ ПО ПЛАНИРОВКЕ ТЕРРИТОРИИ ОБЪЕКТА

«Расходы на мероприятия по повышению уровня обустройства автомобильных дорог федерального значения. Устройство стационарного электрического освещения на автомобильной дороге М-7 «Волга» от Москва - Владимир - Нижний Новгород - Казань - Уфа на участках км 788+300 - км 794+650, км 796+600 - км 801+900, км 802+100 - км 806+400, км 809+300 - км 813+800, км 817+100 - км 826+950, Республика Татарстан»

Чертёж красных линий, М 1:1000

км 796+600 - км 801+900



УСЛОВНЫЕ ОБОЗНАЧЕНИЯ:

- красные линии**
(выполнены согласно сведениям из информационной системы обеспечения градостроительной деятельности № 15-Н/акт-7703 от 25.06.2019 и сведения № 146418 от 05.07.2019 в границах территории и градостроительстве МО г. Казань)
- ГРАНИЦЫ:**
- территории, в отношении которой осуществляется подготовка проекта планировки территории
 - зоны планируемого размещения линейного объекта федерального значения - «Расходы на мероприятия по повышению уровня обустройства автомобильных дорог федерального значения. Устройство стационарного электрического освещения на автомобильных дорогах М-7 «Волга» от Москва - Владимир - Нижний Новгород - Казань - Уфа на участках км 788+300 - км 794+650, км 796+600 - км 801+900, км 802+100 - км 806+400, км 809+300 - км 813+800, км 817+100 - км 826+950, Республика Татарстан»
 - зоны планируемого размещения линейного объекта федерального значения на период строительства
 - районных муниципальных образований (городских округов)
 - поселений/городских округов
 - населенных пунктов
 - кадастровых кварталов
 - земельных участков, прошедших государственный кадастровый учет (сведения о границах которых имеются в ЕГРН)

КОНТУРА:

- объектов капитального строительства, прошедших государственный кадастровый учет

ПОЯСНИТЕЛЬНЫЕ НАДПИСИ:

16:20:080101 номер кадастрового квартала

ТРАНСПОРТНАЯ ИНФРАСТРУКТУРА:

- автомобильная дорога федерального значения М-7 «Волга»
- водопропускная труба
- металлическое барьерное ограждение
- остановка общественного транспорта

ТЕРРИТОРИИ:

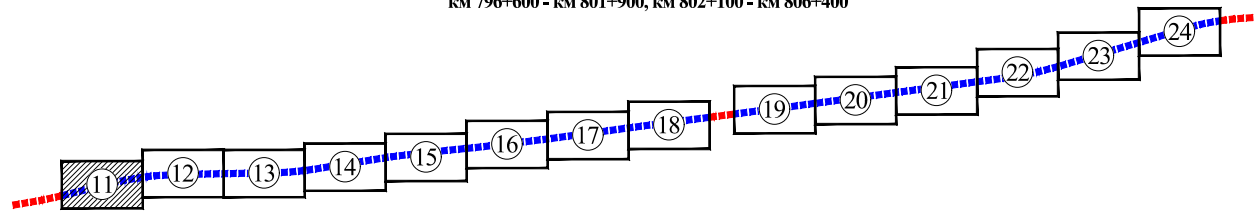
- зона коммунально-складская (КС)
- зона сельскохозяйственных угодий (СХ)

ИНЖЕНЕРНАЯ ИНФРАСТРУКТУРА:

- существующая планируемая
- электроосвещение**
- кабельная линия искусственного электроосвещения
 - трансформаторная подстанция
 - воздушная линия электропередачи 0,4 кВ
 - воздушная линия электропередачи 10 кВ
 - кабельная линия электропередачи 0,4 кВ
 - кабельная линия электропередачи 10 кВ
- связь**
- кабельная линия связи
- газоснабжение**
- подземный газопровод

Схема сводки листов

км 796+600 - км 801+900, км 802+100 - км 806+400



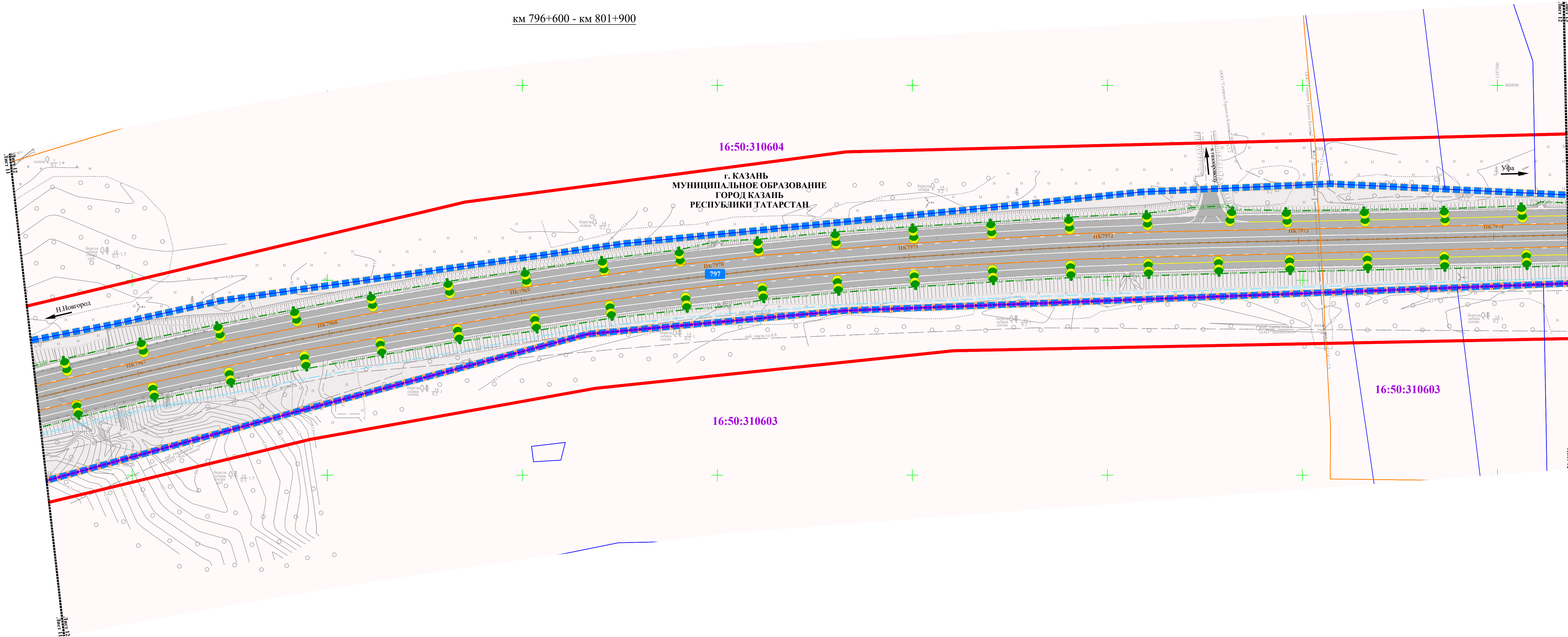
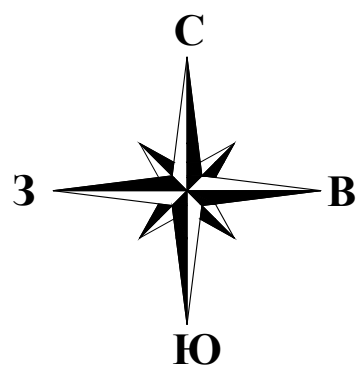
ППТ-1-ЧПТ/1					Статус		
Семилужское сельское поселение, Дачное сельское поселение, Красносельское сельское поселение, Высокогорское сельское поселение Высокогорского муниципального района, Осинковское сельское поселение Зеленодольского муниципального района, Копеевское сельское поселение Пестрчинского муниципального района, г. Казань, Республика Татарстан					Стадия	Лист	Листов
Изм.	Кол.уч.	Лист	№ док.	Подп.	ДПТ	11	46
Разработал	Наумов				Чертёж красных линий, М 1:1000		
Проверил	Бало				ООО «Градземпроект»		

ДОКУМЕНТАЦИЯ ПО ПЛАНИРОВКЕ ТЕРРИТОРИИ ОБЪЕКТА

«Расходы на мероприятия по повышению уровня обустройства автомобильных дорог федерального значения. Устройство стационарного электрического освещения на автомобильной дороге М-7 «Волга» от Москва - Владимир - Нижний Новгород - Казань - Уфа на участках км 788+300 - км 794+650, км 796+600 - км 801+900, км 802+100 - км 806+400, км 809+300 - км 813+800, км 817+100 - км 826+950, Республика Татарстан»

Чертёж красных линий, М 1:1000

км 796+600 - км 801+900



УСЛОВНЫЕ ОБОЗНАЧЕНИЯ:

красные линии
(высведены из системы и информационной системы обеспечения транспортной деятельности № 15-04-мск/7701 от 25.06.2019
и скана № 16441 от 05.07.2019 в проекции координатной системы МСК-2011)

ГРАНИЦЫ:

- территории, в отношении которой осуществляется подготовка проекта планировки территории
- зоны планируемого размещения линейного объекта федерального значения - «Расходы на мероприятия по повышению уровня обустройства автомобильных дорог федерального значения. Устройство стационарного электрического освещения на автомобильной дороге М-7 «Волга» от Москва - Владимир - Нижний Новгород - Казань - Уфа на участках км 788+300 - км 794+650, км 796+600 - км 801+900, км 802+100 - км 806+400, км 809+300 - км 813+800, км 817+100 - км 826+950, Республика Татарстан»
- кадастровых кварталов
- земельных участков, прошедших государственный кадастровый учет (сведения о границах которых имеются в ЕГРН)

КОНТУРА:

- объектов капитального строительства, прошедших государственный кадастровый учет

ТЕРРИТОРИИ:

- зона коммунально-складская (КС)
- зона сельскохозяйственных угодий (СХ)

ПОЯСНИТЕЛЬНЫЕ НАДПИСИ:

16:20:080101 номер кадастрового квартала

ТРАНСПОРТНАЯ ИНФРАСТРУКТУРА:

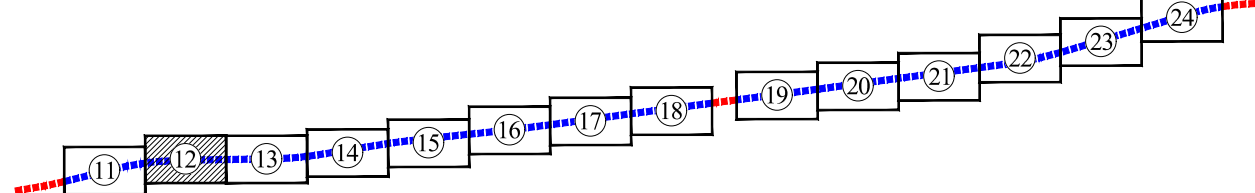
- автомобильная дорога федерального значения М-7 «Волга»
- металлическое барьерное ограждение
- 797 километровой знак автомобильной дороги М-7 «Волга»

ИНЖЕНЕРНАЯ ИНФРАСТРУКТУРА:

- электроснабжение
- кабельная линия искусственного электроосвещения
- кабельная линия электропередачи 10 кВ
- связь
- кабельная линия связи
- газоснабжение
- подземный газопровод

Схема сводки листов

км 796+600 - км 801+900, км 802+100 - км 806+400




						ППТ-1-ЧПТ/1		
						Семилужское сельское поселение, Дачное сельское поселение, Красносельское сельское поселение, Высокогорское сельское поселение Высокогорского муниципального района, Ослиновское сельское поселение Зеленовского муниципального района, Копыловское сельское поселение Пестрчинского муниципального района, г. Казань, Республика Татарстан		
Изм.	Кол.уч.	Лист	№ док.	Подп.	Дата	Документация по планировке территории линейного объекта - «Расходы на мероприятия по повышению уровня обустройства автомобильных дорог федерального значения. Устройство стационарного электрического освещения на автомобильной дороге М-7 «Волга» от Москва - Владимир - Нижний Новгород - Казань - Уфа на участках км 788+300 - км 794+650, км 796+600 - км 801+900, км 802+100 - км 806+400, км 809+300 - км 813+800, км 817+100 - км 826+950, Республика Татарстан»		
Разработал	Наумов					Стадия	Лист	Листов
Проверил	Бало					ДПТ	12	46
						Чертёж красных линий, М 1:1000		
						ООО «Градземпроект»		

ДОКУМЕНТАЦИЯ ПО ПЛАНИРОВКЕ ТЕРРИТОРИИ ОБЪЕКТА

«Расходы на мероприятия по повышению уровня обустройства автомобильных дорог федерального значения. Устройство стационарного электрического освещения на автомобильной дороге М-7 «Волга» от Москва - Владимир - Нижний Новгород - Казань - Уфа на участках км 788+300 - км 794+650, км 796+600 - км 801+900, км 802+100 - км 806+400, км 809+300 - км 813+800, км 817+100 - км 826+950, Республика Татарстан»

Чертёж красных линий, М 1:1000

км 796+600 - км 801+900



УСЛОВНЫЕ ОБОЗНАЧЕНИЯ:

- красные линии (объекты стационарного освещения по информационной системе обеспечения градостроительной деятельности № 15-04-мск/7703 от 25.06.2019 и № 164116 от 03.07.2019 Управления архитектуры и градостроительства МО г. Казань)
- территории, в отношении которой осуществляется подготовка проекта планировки территории
- зоны планируемого размещения линейного объекта федерального значения - «Расходы на мероприятия по повышению уровня обустройства автомобильных дорог федерального значения. Устройство стационарного электрического освещения на автомобильной дороге М-7 «Волга» от Москва - Владимир - Нижний Новгород - Казань - Уфа на участках км 788+300 - км 794+650, км 796+600 - км 801+900, км 802+100 - км 806+400, км 809+300 - км 813+800, км 817+100 - км 826+950, Республика Татарстан»
- кадастровых кварталов
- земельных участков, прошедших государственный кадастровый учет (сведения о границах которых имеются в ЕГРН)

КОНТУРА:

- объектов капитального строительства, прошедших государственный кадастровый учет

ТЕРРИТОРИИ:

- зона коммунально-складская (КС)
- зона сельскохозяйственных угодий (СХ)

ПОЯСНИТЕЛЬНЫЕ НАДПИСИ:

16:20:080101 номер кадастрового квартала

ТРАНСПОРТНАЯ ИНФРАСТРУКТУРА:

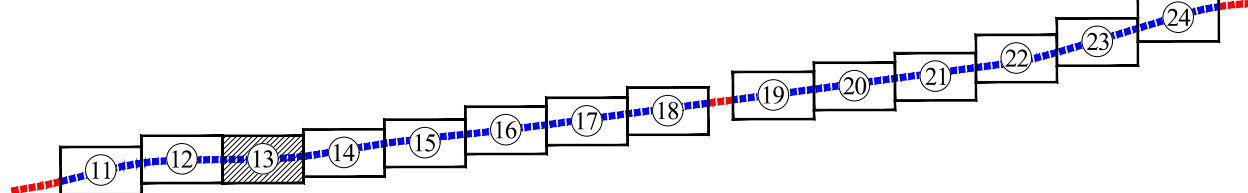
- автомобильная дорога федерального значения М-7 «Волга»
- металлическое барьерное ограждение
- километровый знак автомобильной дороги М-7 «Волга»

ИНЖЕНЕРНАЯ ИНФРАСТРУКТУРА:

- электроснабжение
- кабельная линия искусственного электроосвещения
- трансформаторная подстанция
- кабельная линия электропередачи 10 кВ
- связь
- кабельная линия связи

Схема сводки листов

км 796+600 - км 801+900, км 802+100 - км 806+400



						ППТ-1-ЧПТ/1		
						Семилужское сельское поселение, Дачное сельское поселение, Красносельское сельское поселение, Высокогорское сельское поселение Высокогорского муниципального района, Останинское сельское поселение Зеленовского муниципального района, Копановское сельское поселение Пестрчинского муниципального района, г. Казань, Республика Татарстан		
Изм.	Кол.уч.	Лист	№ док.	Подп.	Дата	Документация по планировке территории линейного объекта - «Расходы на мероприятия по повышению уровня обустройства автомобильных дорог федерального значения. Устройство стационарного электрического освещения на автомобильной дороге М-7 «Волга» от Москва - Владимир - Нижний Новгород - Казань - Уфа на участках км 788+300 - км 794+650, км 796+600 - км 801+900, км 802+100 - км 806+400, км 809+300 - км 813+800, км 817+100 - км 826+950, Республика Татарстан»		
Разработал	Наумов					Стадия	Лист	Листов
Проверил	Бало					ДПТ	13	46
						Чертёж красных линий, М 1:1000		
						ООО «Градземпроект»		

ДОКУМЕНТАЦИЯ ПО ПЛАНИРОВКЕ ТЕРРИТОРИИ ОБЪЕКТА

«Расходы на мероприятия по повышению уровня обустройства автомобильных дорог федерального значения. Устройство стационарного электрического освещения на автомобильной дороге М-7 «Волга» от Москва - Владимир - Нижний Новгород - Казань - Уфа на участках км 788+300 - км 794+650, км 796+600 - км 801+900, км 802+100 - км 806+400, км 809+300 - км 813+800, км 817+100 - км 826+950, Республика Татарстан»

Чертёж красных линий, М 1:1000

км 796+600 - км 801+900

16:50:310604

г. КАЗАНЬ
МУНИЦИПАЛЬНОЕ ОБРАЗОВАНИЕ
ГОРОД КАЗАНЬ
РЕСПУБЛИКИ ТАТАРСТАН

16:50:310603

16:20:080703

ОСИНОВСКОЕ СЕЛЬСКОЕ
ПОСЕЛЕНИЕ ЗЕЛЕНОДОЛЬСКОГО
МУНИЦИПАЛЬНОГО РАЙОНА
РЕСПУБЛИКИ ТАТАРСТАН

УСЛОВНЫЕ ОБОЗНАЧЕНИЯ:

красные линии
(высокой надежности, сведения из информационной системы обеспечения транспортной деятельности № 15-Имскс/750 от 25.06.2019
и кадастр № 16:01/001/2019 Уровни: картографический и градостроительный. М-7, Казань)

ГРАНИЦЫ:

- территория, в отношении которой осуществляется подготовка проекта планировки территории
- зоны планируемого размещения линейного объекта федерального значения - «Расходы на мероприятия по повышению уровня обустройства автомобильных дорог федерального значения. Устройство стационарного электрического освещения на автомобильной дороге М-7 «Волга» от Москва - Владимир - Нижний Новгород - Казань - Уфа на участках км 788+300 - км 794+650, км 796+600 - км 801+900, км 802+100 - км 806+400, км 809+300 - км 813+800, км 817+100 - км 826+950, Республика Татарстан»
- районных муниципальных образований (городских округов)
- поселений/городских округов
- населенных пунктов
- кадастровых кварталов
- земельных участков, прошедших государственный кадастровый учет (сведения о границах которых имеются в ЕГРН)

КОНТУРА:

- объектов капитального строительства, прошедших государственный кадастровый учет

ПОЯСНИТЕЛЬНЫЕ НАДПИСИ:

16:20:080101 номер кадастрового квартала

ТЕРРИТОРИИ:

- зона объектов транспортной инфраструктуры (И 1)/зона коммунально-складская (КС)
- зона сельскохозяйственных угодий (СХ)
- земли лесного фонда (ЛФ)

ТРАНСПОРТНАЯ ИНФРАСТРУКТУРА:

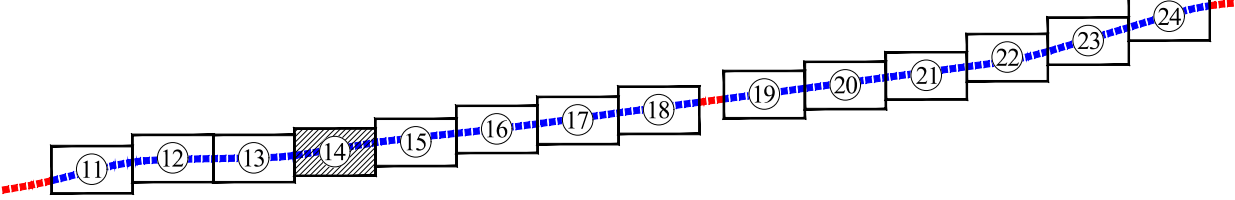
- автомобильная дорога федерального значения М-7 «Волга»
- металлическое барьерное ограждение
- километровый знак автомобильной дороги М-7 «Волга»

ИНЖЕНЕРНАЯ ИНФРАСТРУКТУРА:

- электроснабжение
- кабельная линия искусственного электроосвещения
- связь
- кабельная линия связи

Схема сводки листов

км 796+600 - км 801+900, км 802+100 - км 806+400



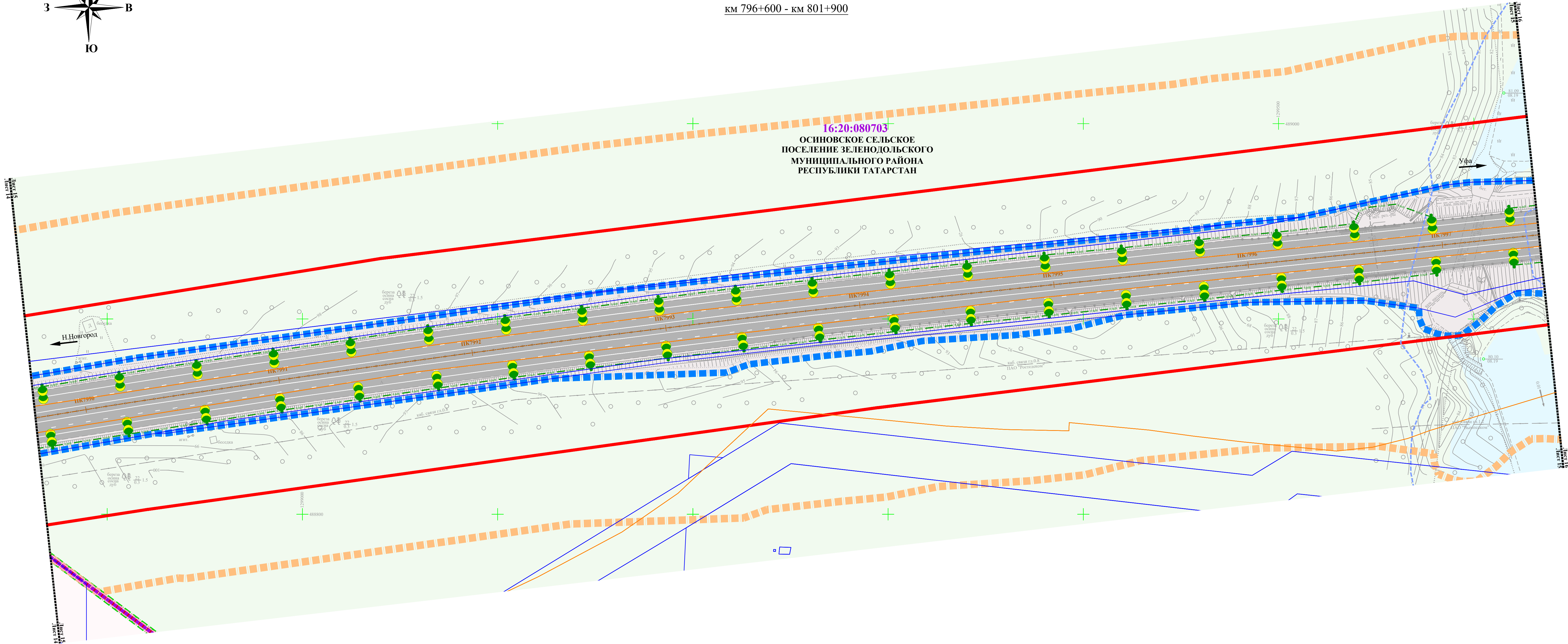
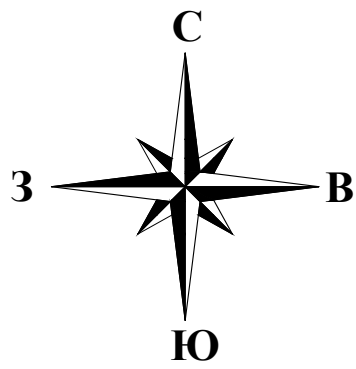
						ППТ-1-ЧПТ/1		
						Семилужское сельское поселение, Дачное сельское поселение, Красносельское сельское поселение, Высокогорское сельское поселение Высокогорского муниципального района, Осинковское сельское поселение Зеленодольского муниципального района, Копановское сельское поселение Пестрчинского муниципального района, г. Казань, Республика Татарстан		
Изм.	Кол.уч.	Лист	№ док.	Подп.	Дата	Документация по планировке территории линейного объекта - «Расходы на мероприятия по повышению уровня обустройства автомобильных дорог федерального значения. Устройство стационарного электрического освещения на автомобильной дороге М-7 «Волга» от Москва - Владимир - Нижний Новгород - Казань - Уфа на участках км 788+300 - км 794+650, км 796+600 - км 801+900, км 802+100 - км 806+400, км 809+300 - км 813+800, км 817+100 - км 826+950, Республика Татарстан»		
Разработал	Наумов					Стадия	Лист	Листов
Проверил	Бало					ДПТ	14	46
						Чертёж красных линий, М 1:1000		
						ООО «Градземпроект»		

ДОКУМЕНТАЦИЯ ПО ПЛАНИРОВКЕ ТЕРРИТОРИИ ОБЪЕКТА

«Расходы на мероприятия по повышению уровня обустройства автомобильных дорог федерального значения. Устройство стационарного электрического освещения на автомобильной дороге М-7 «Волга» от Москва - Владимир - Нижний Новгород - Казань - Уфа на участках км 788+300 - км 794+650, км 796+600 - км 801+900, км 802+100 - км 806+400, км 809+300 - км 813+800, км 817+100 - км 826+950, Республика Татарстан»

Чертёж красных линий, М 1:1000

км 796+600 - км 801+900



УСЛОВНЫЕ ОБОЗНАЧЕНИЯ:

красные линии
(выявлены при обследовании территории в рамках проекта «Обустройство автомобильной дороги федерального значения М-7 «Волга» от Москва - Владимир - Нижний Новгород - Казань - Уфа на участках км 788+300 - км 794+650, км 796+600 - км 801+900, км 802+100 - км 806+400, км 809+300 - км 813+800, км 817+100 - км 826+950, Республика Татарстан»)

ГРАНИЦЫ:

- территории, в отношении которой осуществляется подготовка проекта планировки территории
- зоны планируемого размещения линейного объекта федерального значения - «Расходы на мероприятия по повышению уровня обустройства автомобильных дорог федерального значения. Устройство стационарного электрического освещения на автомобильной дороге М-7 «Волга» от Москва - Владимир - Нижний Новгород - Казань - Уфа на участках км 788+300 - км 794+650, км 796+600 - км 801+900, км 802+100 - км 806+400, км 809+300 - км 813+800, км 817+100 - км 826+950, Республика Татарстан»
- районных муниципальных образований (городских округов)
- поселений/городских округов
- населенных пунктов
- кадастровых кварталов
- земельных участков, прошедших государственный кадастровый учет (сведения о границах которых имеются в ЕГРН)
- береговой полосы

КОНТУРА:

- объектов капитального строительства, прошедших государственный кадастровый учет

ПОЯСНИТЕЛЬНЫЕ НАДПИСИ:

16:20:080101 номер кадастрового квартала

ТЕРРИТОРИИ:

- зона объектов транспортной инфраструктуры (И 1)
- земли лесного фонда (ЛФ)
- земли водного фонда (ВФ)

ТРАНСПОРТНАЯ ИНФРАСТРУКТУРА:

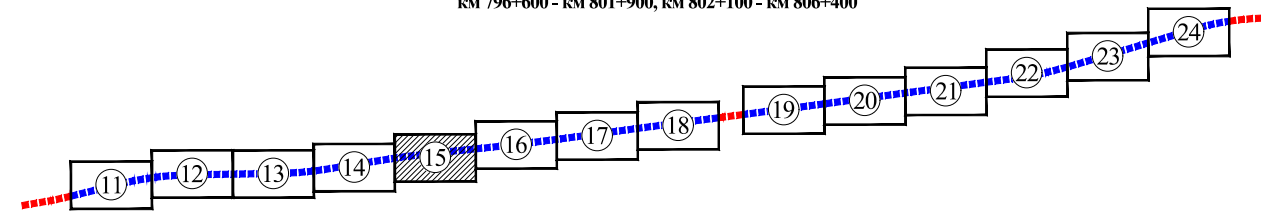
- автомобильная дорога федерального значения М-7 «Волга»
- водопропускная труба
- металлическое барьерное ограждение

ИНЖЕНЕРНАЯ ИНФРАСТРУКТУРА:

- электроснабжение
- кабельная линия искусственного электроосвещения
- связь
- кабельная линия связи
- канализация
- канализация

Схема сводки листов

км 796+600 - км 801+900, км 802+100 - км 806+400



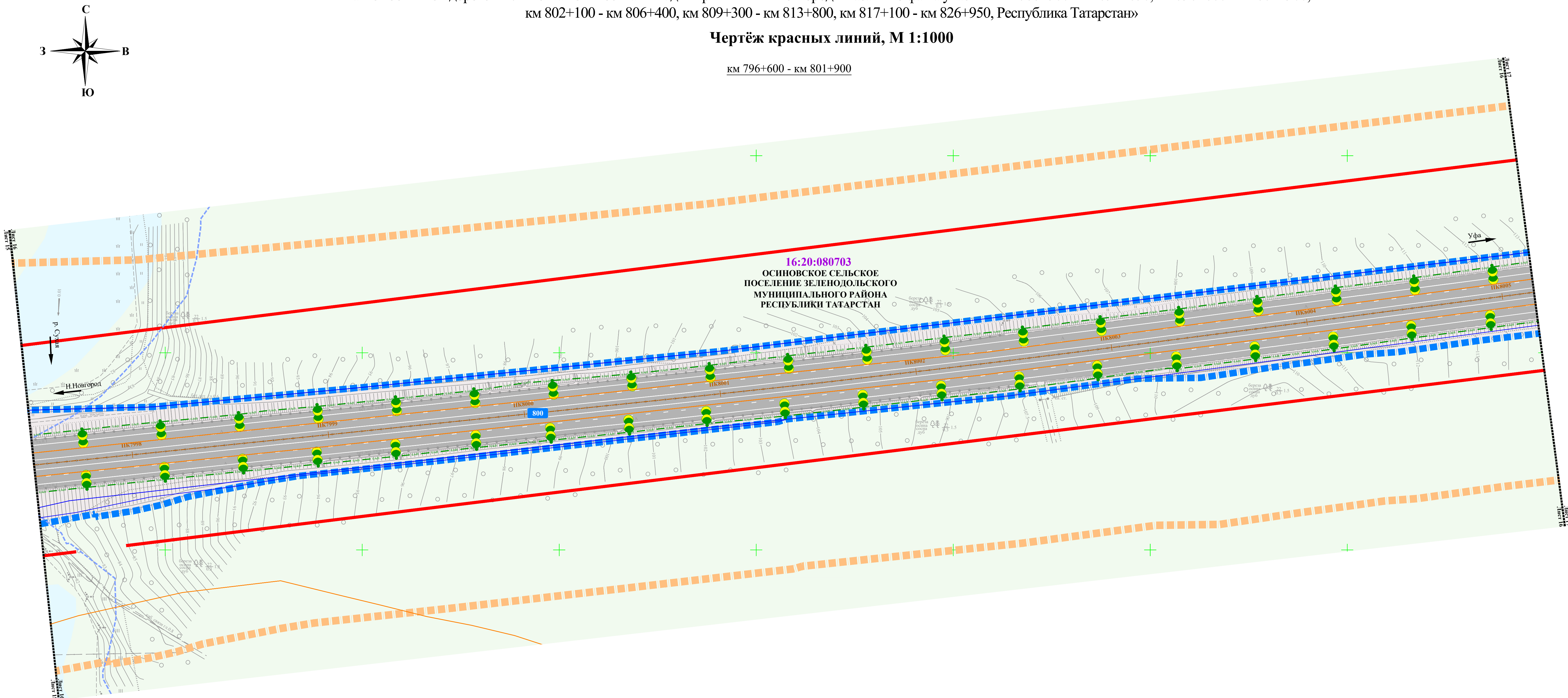
						ППТ-1-ЧПТ/1		
						Семилужское сельское поселение, Дачное сельское поселение, Красносельское сельское поселение, Высокогорское сельское поселение Высокогорского муниципального района, Осиновское сельское поселение Зеленодольского муниципального района, Копановское сельское поселение Пестрчинского муниципального района, г. Казань, Республика Татарстан		
Изм.	Кол.уч.	Лист	№ док.	Подп.	Дата	Документация по планировке территории линейного объекта - «Расходы на мероприятия по повышению уровня обустройства автомобильных дорог федерального значения. Устройство стационарного электрического освещения на автомобильной дороге М-7 «Волга» от Москва - Владимир - Нижний Новгород - Казань - Уфа на участках км 788+300 - км 794+650, км 796+600 - км 801+900, км 802+100 - км 806+400, км 809+300 - км 813+800, км 817+100 - км 826+950, Республика Татарстан»		
Разработал	Наумов							
Проверил	Бало					Чертёж красных линий, М 1:1000		
						Стадия	Лист	Листов
						ДПТ	15	46
						ООО «Градземпроект»		

ДОКУМЕНТАЦИЯ ПО ПЛАНИРОВКЕ ТЕРРИТОРИИ ОБЪЕКТА

«Расходы на мероприятия по повышению уровня обустройства автомобильных дорог федерального значения. Устройство стационарного электрического освещения на автомобильной дороге М-7 «Волга» от Москва - Владимир - Нижний Новгород - Казань - Уфа на участках км 788+300 - км 794+650, км 796+600 - км 801+900, км 802+100 - км 806+400, км 809+300 - км 813+800, км 817+100 - км 826+950, Республика Татарстан»

Чертёж красных линий, М 1:1000

км 796+600 - км 801+900



УСЛОВНЫЕ ОБОЗНАЧЕНИЯ:

красные линии
(выданы на кадастровый учет по информационным системам обеспечения градостроительной деятельности № 15-10-кв/7703 от 25.06.2019
г/выданы № 14-01/18 от 05.07.2019) Управление архитектуры и градостроительства МО г. Казань)

ГРАНИЦЫ:

- территории, в отношении которой осуществляется подготовка проекта планировки территории
- зоны планируемого размещения линейного объекта федерального значения - «Расходы на мероприятия по повышению уровня обустройства автомобильных дорог федерального значения. Устройство стационарного электрического освещения на автомобильных дорогах М-7 «Волга» от Москва - Владимир - Нижний Новгород - Казань - Уфа на участках км 788+300 - км 794+650, км 796+600 - км 801+900, км 802+100 - км 806+400, км 809+300 - км 813+800, км 817+100 - км 826+950, Республика Татарстан»
- кадастровых кварталов
- земельных участков, прошедших государственный кадастровый учет (сведения о границах которых вносятся в ЕГРН)
- береговой полосы

КОНТУРА:

- объектов капитального строительства, прошедших государственный кадастровый учет

ПОЯСНИТЕЛЬНЫЕ НАДПИСИ:

16:20:080101 номер кадастрового квартала

ТЕРРИТОРИИ:

- зона объектов транспортной инфраструктуры (И 1)
- земли лесного фонда (ЛФ)
- земли водного фонда (ВФ)

ТРАНСПОРТНАЯ ИНФРАСТРУКТУРА:

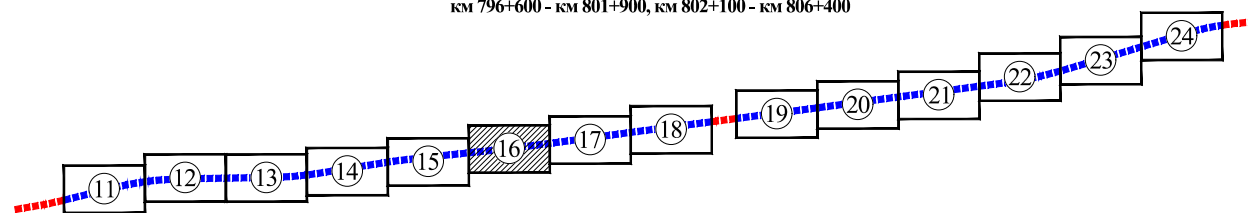
- автомобильная дорога федерального значения М-7 «Волга»
- металлическое барьерное ограждение
- километровый знак автомобильной дороги М-7 «Волга»

ИНЖЕНЕРНАЯ ИНФРАСТРУКТУРА:

- электроосвещение
- планируемая кабельная линия искусственного электроосвещения

Схема сводки листов

км 796+600 - км 801+900, км 802+100 - км 806+400



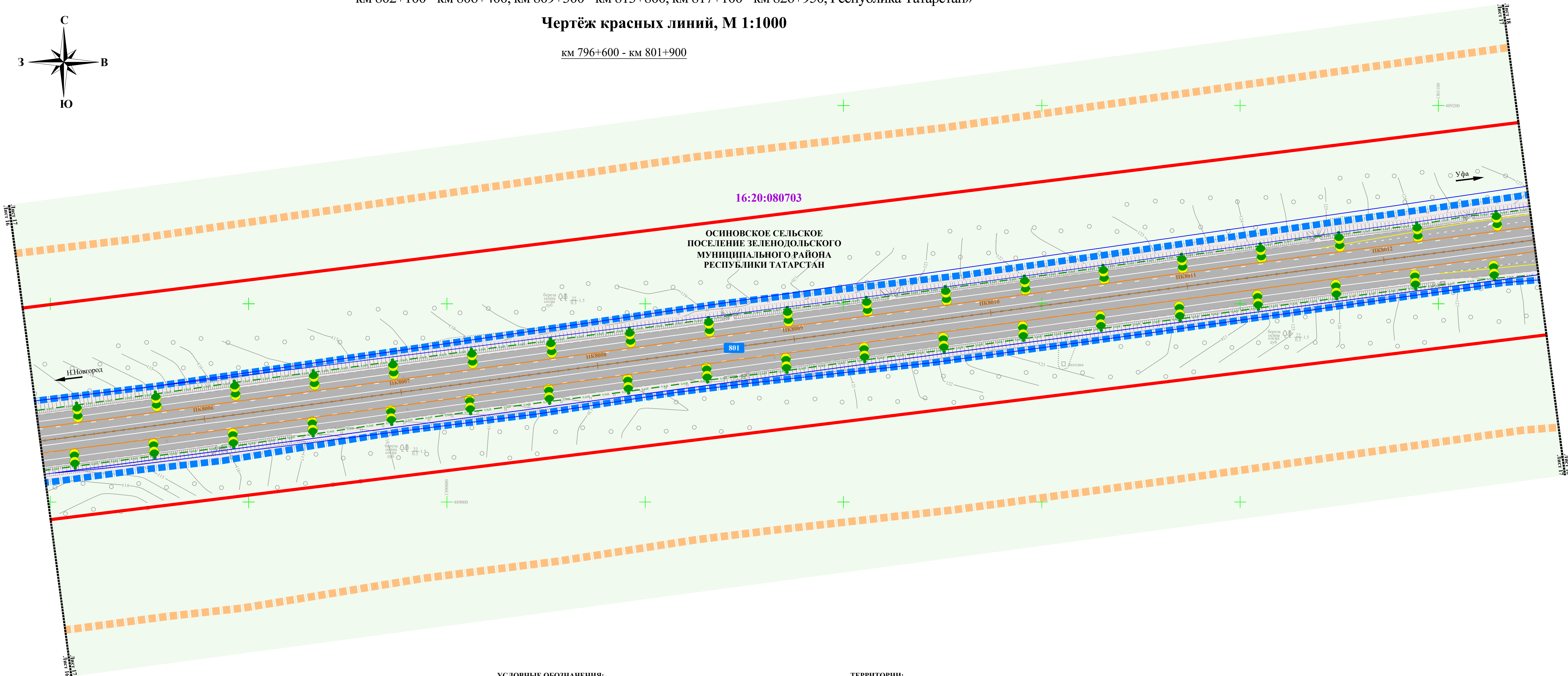
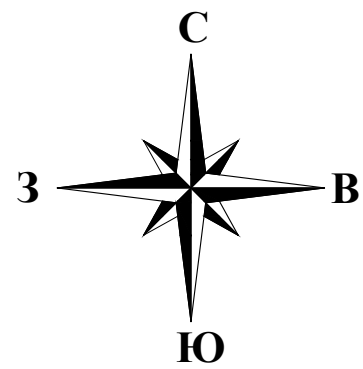
						ППТ-1-ЧПТ/1		
						Семилужское сельское поселение, Дачное сельское поселение, Красносельское сельское поселение, Высокогорское сельское поселение Высокогорского муниципального района, Осиновское сельское поселение Зеленодольского муниципального района, Копановское сельское поселение Пестрчинского муниципального района, г. Казань, Республика Татарстан		
Изм.	Кол.уч.	Лист	№ док.	Подп.	Дата	Документация по планировке территории линейного объекта - «Расходы на мероприятия по повышению уровня обустройства автомобильных дорог федерального значения. Устройство стационарного электрического освещения на автомобильных дорогах М-7 «Волга» от Москва - Владимир - Нижний Новгород - Казань - Уфа на участках км 788+300 - км 794+650, км 796+600 - км 801+900, км 802+100 - км 806+400, км 809+300 - км 813+800, км 817+100 - км 826+950, Республика Татарстан»		
Разработал	Наумов							
Проверил	Бало					Чертёж красных линий, М 1:1000		
						Стадия	Лист	Листов
						ДПТ	16	46
						ООО «Градземпроект»		

ДОКУМЕНТАЦИЯ ПО ПЛАНИРОВКЕ ТЕРРИТОРИИ ОБЪЕКТА

«Расходы на мероприятия по повышению уровня обустройства автомобильных дорог федерального значения. Устройство стационарного электрического освещения на автомобильной дороге М-7 «Волга» от Москва - Владимир - Нижний Новгород - Казань - Уфа на участках км 788+300 - км 794+650, км 796+600 - км 801+900, км 802+100 - км 806+400, км 809+300 - км 813+800, км 817+100 - км 826+950, Республика Татарстан»

Чертёж красных линий, М 1:1000

км 796+600 - км 801+900



УСЛОВНЫЕ ОБОЗНАЧЕНИЯ:

красные линии
(выполнены в соответствии с информацией системы обеспечения градостроительной деятельности № 15-104чс/700 от 25.06.2019
и выданы № 14641/19 от 05.07.2019 Управление архитектуры и градостроительства, МР «Дальний»)

ГРАНИЦЫ:

- территории, в отношении которой осуществляется подготовка проекта планировки территории
- зоны планируемого размещения линейного объекта федерального значения - «Расходы на мероприятия по повышению уровня обустройства автомобильных дорог федерального значения. Устройство стационарного электрического освещения на автомобильной дороге М-7 «Волга» от Москва - Владимир - Нижний Новгород - Казань - Уфа на участках км 788+300 - км 794+650, км 796+600 - км 801+900, км 802+100 - км 806+400, км 809+300 - км 813+800, км 817+100 - км 826+950, Республика Татарстан»
- кадастровых кварталов
- земельных участков, прошедших государственный кадастровый учет (сведения о границах которых имеются в ЕГРН)

КОНТУРА:

объектов капитального строительства, прошедших государственный кадастровый учет

ПОЯСНИТЕЛЬНЫЕ НАДПИСИ:

16:20:080101 номер кадастрового квартала

ТЕРРИТОРИИ:

- зона объектов транспортной инфраструктуры (ОИ) / зона транспортной инфраструктуры (ИТ)
- зона сельскохозяйственных угодий (СХ)
- земли лесного фонда (ЛФ)
- зона природных ландшафтов

ТРАНСПОРТНАЯ ИНФРАСТРУКТУРА:

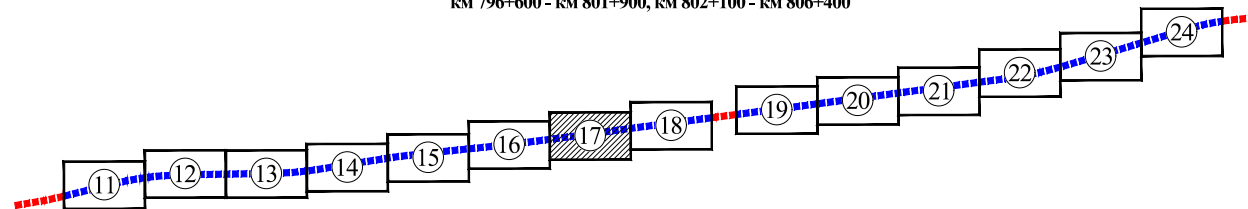
- автомобильная дорога федерального значения М-7 «Волга»
- металлическое барьерное ограждение
- километровый знак автомобильной дороги М-7 «Волга»

ИНЖЕНЕРНАЯ ИНФРАСТРУКТУРА:

- электроснабжение
- кабельная линия искусственного электроосвещения
- кабельная линия электропередачи 0,4 кВ

Схема сводки листов

км 796+600 - км 801+900, км 802+100 - км 806+400



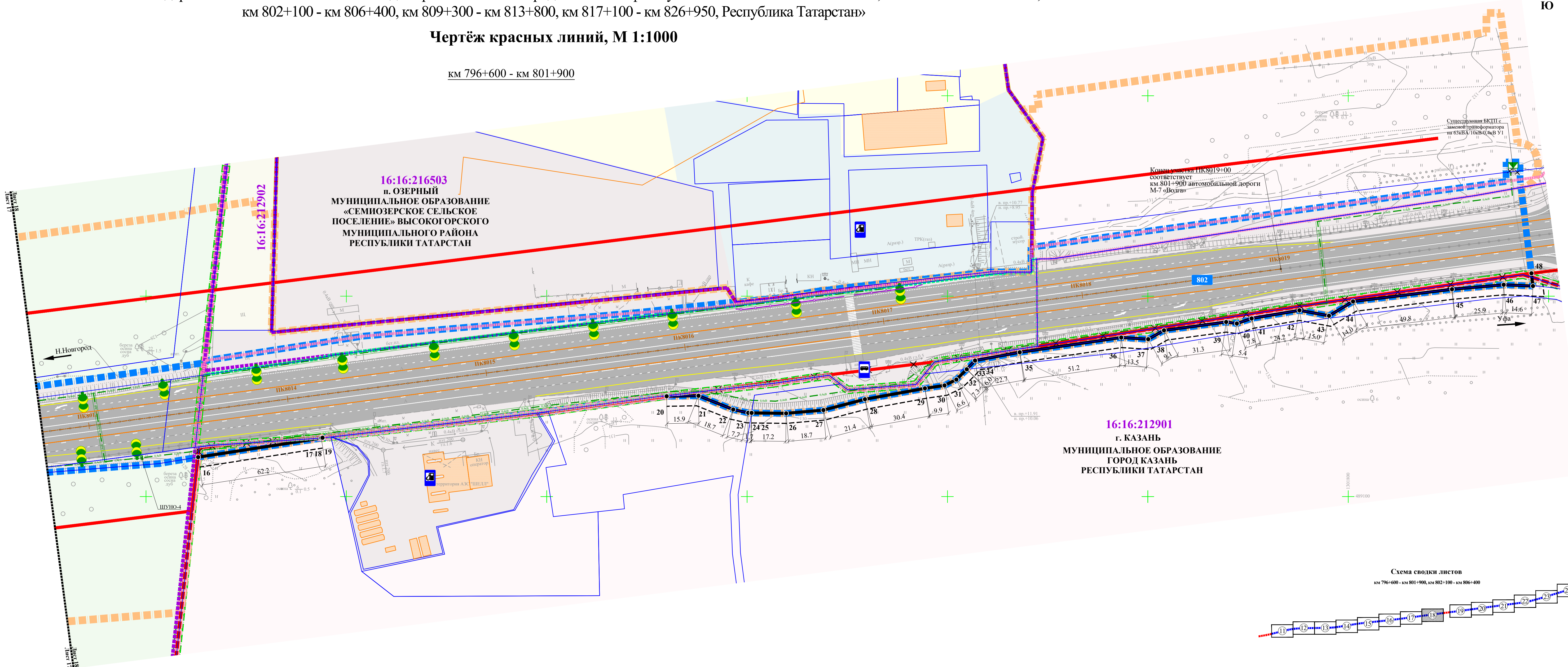
						ППТ-1-ЧПТ/1		
						Семилужское сельское поселение, Дачное сельское поселение, Красносельское сельское поселение, Высокогорское сельское поселение Высокогорского муниципального района, Осиновское сельское поселение Зеленодольского муниципального района, Копановское сельское поселение Пестрчинского муниципального района, г. Казань, Республика Татарстан		
Изм.	Кол.уч.	Лист	№ док.	Подп.	Дата	Документация по планировке территории линейного объекта - «Расходы на мероприятия по повышению уровня обустройства автомобильных дорог федерального значения. Устройство стационарного электрического освещения на автомобильной дороге М-7 «Волга» от Москва - Владимир - Нижний Новгород - Казань - Уфа на участках км 788+300 - км 794+650, км 796+600 - км 801+900, км 802+100 - км 806+400, км 809+300 - км 813+800, км 817+100 - км 826+950, Республика Татарстан»		
Разработал	Наумов							
Проверил	Бало					Чертёж красных линий, М 1:1000		
						Стадия	Лист	Листов
						ДПТ	17	46
						ООО «Градземпроект»		

ДОКУМЕНТАЦИЯ ПО ПЛАНИРОВКЕ ТЕРРИТОРИИ ОБЪЕКТА

«Расходы на мероприятия по повышению уровня обустройства автомобильных дорог федерального значения. Устройство стационарного электрического освещения на автомобильной дороге М-7 «Волга» от Москва - Владимир - Нижний Новгород - Казань - Уфа на участках км 788+300 - км 794+650, км 796+600 - км 801+900, км 802+100 - км 806+400, км 809+300 - км 813+800, км 817+100 - км 826+950, Республика Татарстан»

Чертёж красных линий, М 1:1000

км 796+600 - км 801+900

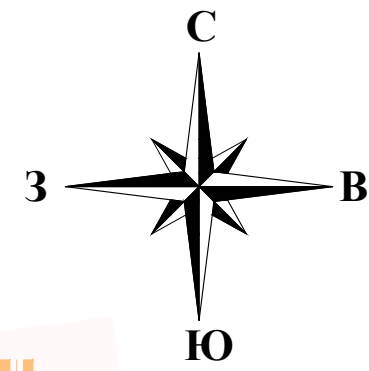


- УСЛОВНЫЕ ОБОЗНАЧЕНИЯ:**
- устанавливаемые красные линии
 - размеры, определяющие построение устанавливаемых красных линий
 - красные линии (линейные объекты, сведения по информационным системам обеспечения градостроительной деятельности № 15-16-мск-7703 от 25.06.2019 и № 15-16-мск-7703 от 05.07.2019 в границах территории и границах территории МО г. Казань)
 - отменяемые красные линии
- ГРАНИЦЫ:**
- территории, в отношении которой осуществляется подготовка проекта планировки территории
 - зоны планируемого размещения линейного объекта федерального значения - «Расходы на мероприятия по повышению уровня обустройства автомобильных дорог федерального значения. Устройство стационарного электрического освещения на автомобильной дороге М-7 «Волга» от Москва - Владимир - Нижний Новгород - Казань - Уфа на участках км 788+300 - км 794+650, км 796+600 - км 801+900, км 802+100 - км 806+400, км 809+300 - км 813+800, км 817+100 - км 826+950, Республика Татарстан»
 - районных муниципальных образований (городских округов)
 - поселений/городских округов
 - населенных пунктов
 - населенных пунктов (поисковые данные по сведениям генерального плана МО Семёновского сельского поселения)
 - кадастровых кварталов
 - земельных участков, прошедших государственный кадастровый учет (сведения о границах которых имеются в ЕГРН)
 - земельных участков подлежащих уточнению (текущее расположение)
 - земельных участков подлежащих уточнению (уточняемое расположение)

- КОНТУРА:**
- объектов капитального строительства, прошедших государственный кадастровый учет
- ПОЯСНИТЕЛЬНЫЕ НАДПИСИ:**
- 16:20:080101 номер кадастрового квартала
- ТЕРРИТОРИИ:**
- зона транспортной инфраструктуры (И1)/ зона коммунально-складская (КС)
 - зона индивидуальной жилой застройки (Ж1)
 - зона сельскохозяйственных угодий (СХ)
 - зона природных ландшафтов
 - зона складских объектов (С1)

- ИНЖЕНЕРНАЯ ИНФРАСТРУКТУРА:**
- существующая планируемая
- электрооснабжение**
- кабельная линия искусственного электроосвещения
 - трансформаторная подстанция
 - воздушная линия электропередачи 0,4 кВ
 - воздушная линия электропередачи 10 кВ
 - кабельная линия электропередачи 0,4 кВ
- канализация**
- канализация
- ТРАНСПОРТНАЯ ИНФРАСТРУКТУРА:**
- автомобильная дорога федерального значения М-7 «Волга»
 - металлическое барьерное ограждение
 - планируемое металлическое барьерное ограждение
 - автозаправочная станция
 - остановка общественного транспорта
 - километровый знак автомобильной дороги М-7 «Волга»

						ППТ-1-ЧПТ/1		
						Семёновское сельское поселение, Дачное сельское поселение, Красносельское сельское поселение, Высокогорское сельское поселение Высокогорского муниципального района, Останинское сельское поселение Зеленодольского муниципального района, Копановское сельское поселение Пестрчинского муниципального района, г. Казань, Республика Татарстан		
Изм.	Кол.уч.	Лист	№ док.	Подп.	Дата	Документация по планировке территории линейного объекта - «Расходы на мероприятия по повышению уровня обустройства автомобильных дорог федерального значения. Устройство стационарного электрического освещения на автомобильной дороге М-7 «Волга» от Москва - Владимир - Нижний Новгород - Казань - Уфа на участках км 788+300 - км 794+650, км 796+600 - км 801+900, км 802+100 - км 806+400, км 809+300 - км 813+800, км 817+100 - км 826+950, Республика Татарстан»		
Разработал	Наумов							
Проверил	Бало					Стадия	Лист	Листов
						ДПТ	18	46
						Чертёж красных линий, М 1:1000		
						ООО «Градземпроект»		



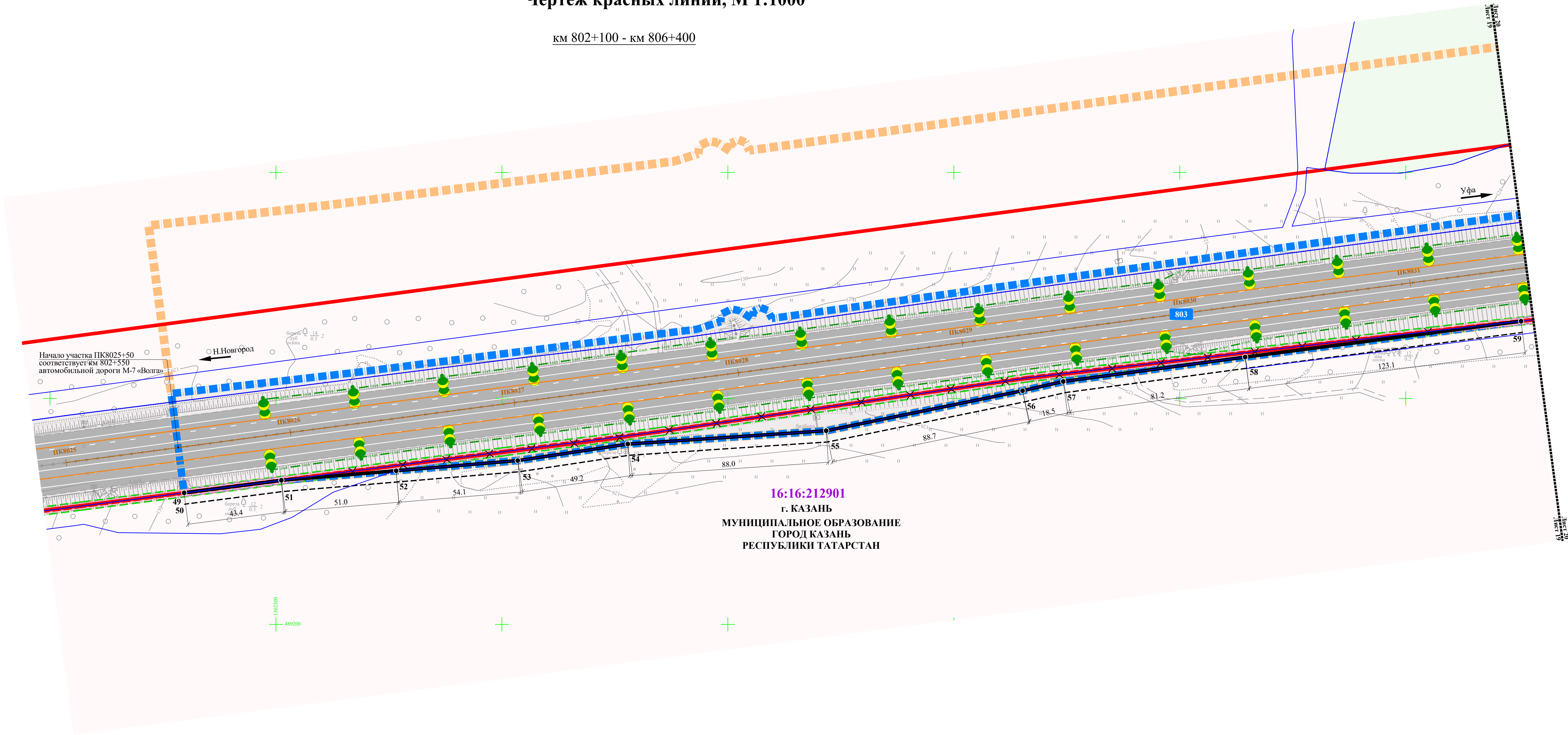
Согласовано:					
Взам. инв. N					
Подпись и дата					
Имя, Ф. Имя, О.					

ДОКУМЕНТАЦИЯ ПО ПЛАНИРОВКЕ ТЕРРИТОРИИ ОБЪЕКТА

«Расходы на мероприятия по повышению уровня обустройства автомобильных дорог федерального значения. Устройство стационарного электрического освещения на автомобильной дороге М-7 «Волга» от Москва - Владимир - Нижний Новгород - Казань - Уфа на участках км 788+300 - км 794+650, км 796+600 - км 801+900, км 802+100 - км 806+400, км 809+300 - км 813+800, км 817+100 - км 826+950, Республика Татарстан»

Чертёж красных линий, М 1:1000

км 802+100 - км 806+400



16:16:212901
г. КАЗАНЬ
МУНИЦИПАЛЬНОЕ ОБРАЗОВАНИЕ
ГОРОД КАЗАНЬ
РЕСПУБЛИКА ТАТАРСТАН

УСЛОВНЫЕ ОБОЗНАЧЕНИЯ:

- устанавливаемые красные линии
- размеры, определяющие построение устанавливаемых красных линий
- красные линии
- отменяемые красные линии

ГРАНИЦЫ:

- территории, в отношении которой осуществляется подготовка проекта планировки территории
- зоны планируемого размещения линейного объекта федерального значения - «Объекты на территории по повышению уровня обустройства автомобильных дорог федерального значения. Устройство стационарного электрического освещения на автомобильной дороге М-7 «Волга» от Москва - Владимир - Нижний Новгород - Казань - Уфа на участках км 788+300 - км 794+650, км 796+600 - км 801+900, км 802+100 - км 806+400, км 809+300 - км 813+800, км 817+100 - км 826+950, Республика Татарстан»
- районных муниципальных образований (городских округов)
- поселений/городских округов
- населенных пунктов
- кадастровых кварталов
- земельных участков, прошедших государственный кадастровый учет (ссылка на границы которых выносятся в ЕПРН)

ПОЯСНИТЕЛЬНЫЕ НАДПИСИ:

16:20:080101 номер кадастрового квартала

КОНТУРА:

объектов капитального строительства, прошедших государственный кадастровый учет

ТЕРРИТОРИИ:

- зона транспортной инфраструктуры (ИТ)
- зона сельскохозяйственных угодий (СХ1)/зона сельскохозяйственных угодий (СХ)
- зона лесного фонда (ЛФ)

ТРАНСПОРТНАЯ ИНФРАСТРУКТУРА:

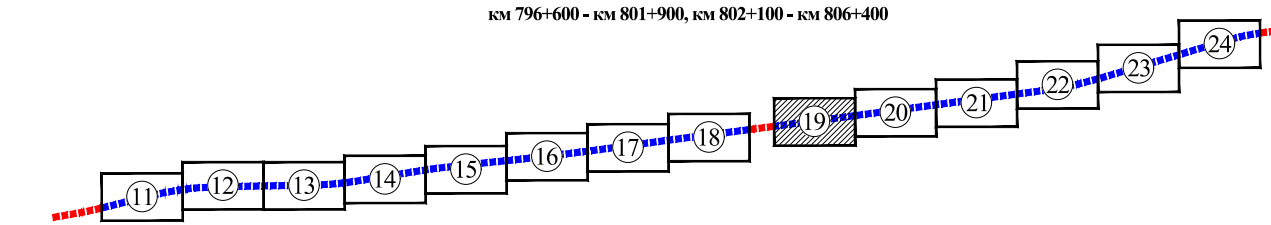
- автомобильная дорога федерального значения М-7 «Волга»
- металлическое барьерное ограждение
- километровый знак автомобильной дороги М-7 «Волга»

ИНЖЕНЕРНАЯ ИНФРАСТРУКТУРА:

- электроснабжение
- кабельная линия искусственного электроосвещения
- кабельная линия электропередачи 0,4 кВ

Схема сводки листов

км 796+600 - км 801+900, км 802+100 - км 806+400



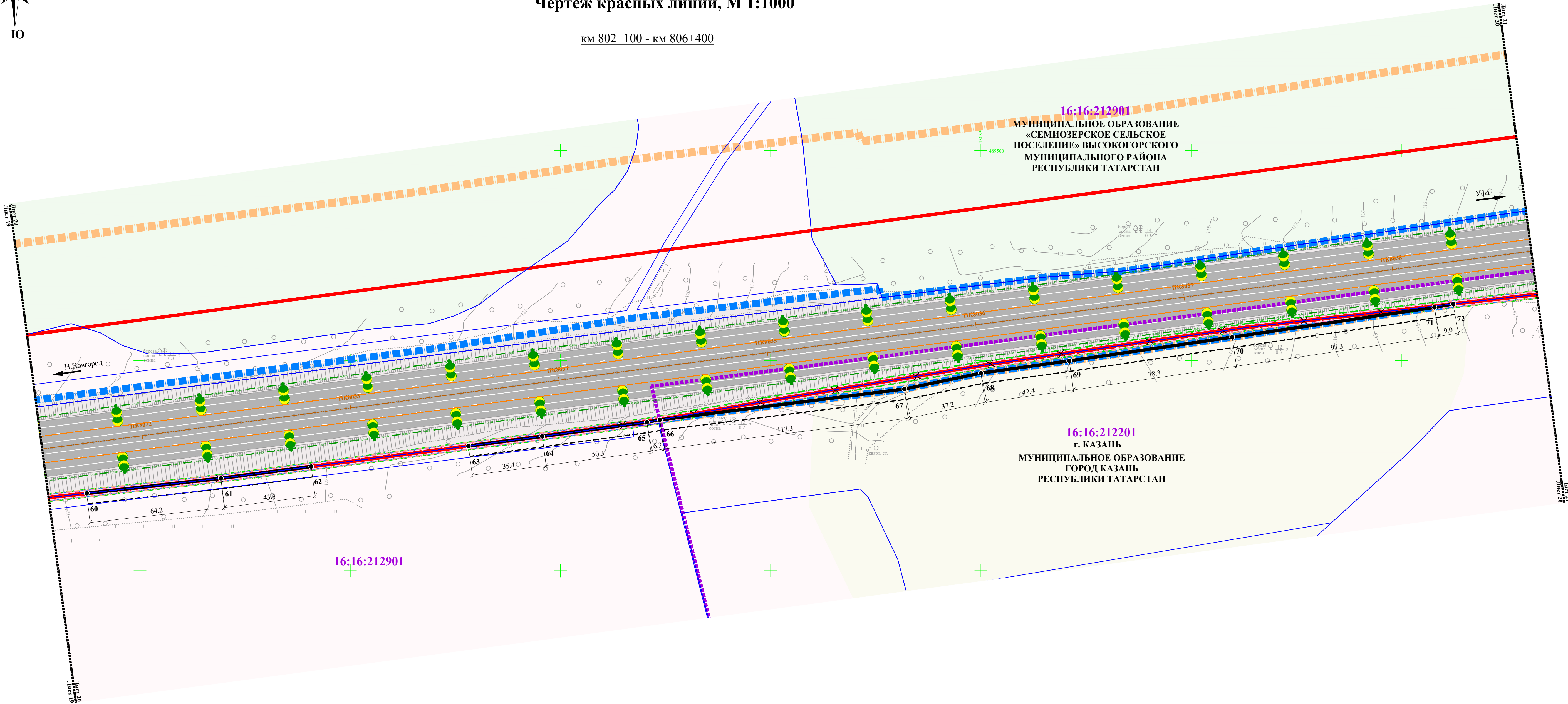
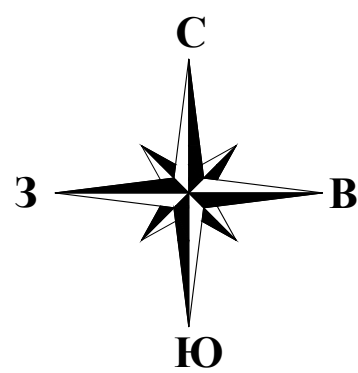
						ППТ-1-ЧПТ/1		
						Семилужское сельское поселение, Дачное сельское поселение, Красносельское сельское поселение, Высокогорское сельское поселение Высокогорского муниципального района, Октябрьское сельское поселение Зеленодольского муниципального района, Копаньское сельское поселение Пестрчинского муниципального района, г. Казань, Республика Татарстан		
Изм.	Кол.уч.	Лист	№ док.	Подп.	Дата	Документация по планировке территории линейного объекта - «Объекты на территории по повышению уровня обустройства автомобильных дорог федерального значения. Устройство стационарного электрического освещения на автомобильной дороге М-7 «Волга» от Москва - Владимир - Нижний Новгород - Казань - Уфа на участках км 788+300 - км 794+650, км 796+600 - км 801+900, км 802+100 - км 806+400, км 809+300 - км 813+800, км 817+100 - км 826+950, Республика Татарстан»		
Разработал	Наумов					Стадия	Лист	Листов
Проверил	Бало					ДПТ	19	46
						Чертёж красных линий, М 1:1000		
						ООО «Градземпроект»		

ДОКУМЕНТАЦИЯ ПО ПЛАНИРОВКЕ ТЕРРИТОРИИ ОБЪЕКТА

«Расходы на мероприятия по повышению уровня обустройства автомобильных дорог федерального значения. Устройство стационарного электрического освещения на автомобильной дороге М-7 «Волга» от Москва - Владимир - Нижний Новгород - Казань - Уфа на участках км 788+300 - км 794+650, км 796+600 - км 801+900, км 802+100 - км 806+400, км 809+300 - км 813+800, км 817+100 - км 826+950, Республика Татарстан»

Чертёж красных линий, М 1:1000

км 802+100 - км 806+400



УСЛОВНЫЕ ОБОЗНАЧЕНИЯ:

- устанавливаемые красные линии
- размеры, определяющие построение устанавливаемых красных линий
- красные линии
- отменяемые красные линии

ГРАНИЦЫ:

- территории, в отношении которой осуществляется подготовка проекта планировки территории
- зоны планируемого размещения линейного объекта федерального значения - «Расходы на мероприятия по повышению уровня обустройства автомобильных дорог федерального значения. Устройство стационарного электрического освещения на автомобильной дороге М-7 «Волга» от Москва - Владимир - Нижний Новгород - Казань - Уфа на участках км 788+300 - км 794+650, км 796+600 - км 801+900, км 802+100 - км 806+400, км 809+300 - км 813+800, км 817+100 - км 826+950, Республика Татарстан»
- районных муниципальных образований (городских округов)
- поселений/городских округов
- населенных пунктов
- кадастровых кварталов
- земельных участков, прошедших государственный кадастровый учет (сведения о границах которых имеются в ЕГРН)

КОНТУРА:

- объектов капитального строительства, прошедших государственный кадастровый учет

ПОЯСНИТЕЛЬНЫЕ НАДПИСИ:

16:20:080101 номер кадастрового квартала

ТЕРРИТОРИИ:

- зона транспортной инфраструктуры (И1)
- зона сельскохозяйственных угодий (СХ1)/ зона сельскохозяйственных угодий (СХ)
- зона рекреационно-ландшафтная (РЗ)
- зона лесного фонда (ЛФ)

ТРАНСПОРТНАЯ ИНФРАСТРУКТУРА:

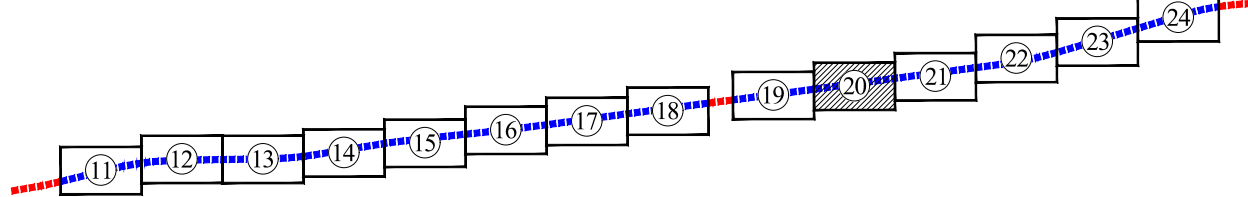
- автомобильная дорога федерального значения М-7 «Волга»
- металлическое барьерное ограждение

ИНЖЕНЕРНАЯ ИНФРАСТРУКТУРА:

- электроосвещение
- планируемая кабельная линия искусственного электроосвещения

Схема сводки листов

км 796+600 - км 801+900, км 802+100 - км 806+400




						ППТ-1-ЧПТ/1		
						Семнозерское сельское поселение, Дачное сельское поселение, Красносельское сельское поселение, Высокогорское сельское поселение Высокогорского муниципального района, Октябрьское сельское поселение Зеленовского муниципального района, Копановское сельское поселение Пестрчинского муниципального района, г. Казань, Республика Татарстан		
Изм.	Кол.уч.	Лист	№ док.	Подп.	Дата	Документация по планировке территории линейного объекта - «Расходы на мероприятия по повышению уровня обустройства автомобильных дорог федерального значения. Устройство стационарного электрического освещения на автомобильной дороге М-7 «Волга» от Москва - Владимир - Нижний Новгород - Казань - Уфа на участках км 788+300 - км 794+650, км 796+600 - км 801+900, км 802+100 - км 806+400, км 809+300 - км 813+800, км 817+100 - км 826+950, Республика Татарстан»		
Разработал	Наумов					Стадия	Лист	Листов
Проверил	Бало					ДПТ	20	46
						Чертёж красных линий, М 1:1000		
						ООО «Градземпроект»		

ДОКУМЕНТАЦИЯ ПО ПЛАНИРОВКЕ ТЕРРИТОРИИ ОБЪЕКТА

«Расходы на мероприятия по повышению уровня обустройства автомобильных дорог федерального значения. Устройство стационарного электрического освещения на автомобильной дороге М-7 «Волга» от Москва - Владимир - Нижний Новгород - Казань - Уфа на участках км 788+300 - км 794+650, км 796+600 - км 801+900, км 802+100 - км 806+400, км 809+300 - км 813+800, км 817+100 - км 826+950, Республика Татарстан»

Чертёж красных линий, М 1:1000

км 802+100 - км 806+400



УСЛОВНЫЕ ОБОЗНАЧЕНИЯ:

- устанавливаемые красные линии
- размеры, определяющие построение устанавливаемых красных линий
- красные линии
- отменяемые красные линии

ГРАНИЦЫ:

- территории, в отношении которой осуществляется подготовка проекта планировки территории
- зоны планируемого размещения линейного объекта федерального значения - «расходы на мероприятия по повышению уровня обустройства автомобильных дорог федерального значения. Устройство стационарного электрического освещения на автомобильной дороге М-7 «Волга» от Москва - Владимир - Нижний Новгород - Казань - Уфа на участках км 788+300 - км 794+650, км 796+600 - км 801+900, км 802+100 - км 806+400, км 809+300 - км 813+800, км 817+100 - км 826+950, Республика Татарстан»
- районных муниципальных образований (городских округов)
- поселений/городских округов
- населенных пунктов
- населенных пунктов (нанесены согласно сведениям генерального плана МО Семьюзерского сельского поселения)
- кадастровых кварталов
- земельных участков, прошедших государственный кадастровый учет (сведения о границах которых имеются в ЕГРН)
- земельных участков подлежащих уточнению (текущее расположение)
- земельных участков подлежащих уточнению (уточняемое расположение)

КОНТУРА:

- объектов капитального строительства, прошедших государственный кадастровый учет

ПОЯСНИТЕЛЬНЫЕ НАДПИСИ:

16:20:080101 номер кадастрового квартала

ТЕРРИТОРИИ:

- зона транспортной инфраструктуры (И1)
- зона сельскохозяйственных угодий (СХ1)/ зона сельскохозяйственных угодий (СХ)
- зона лесного фонда (ЛФ)

ТРАНСПОРТНАЯ ИНФРАСТРУКТУРА:

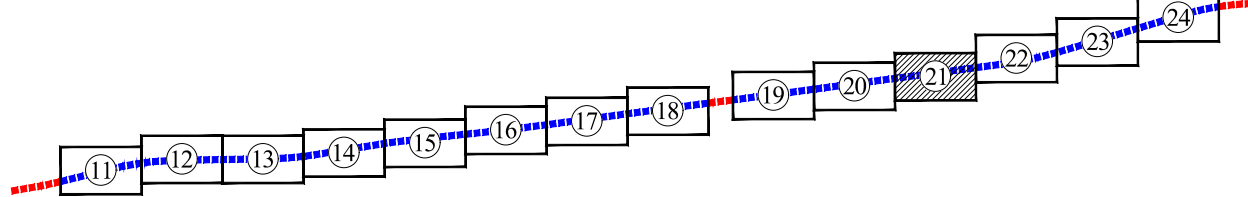
- автомобильная дорога федерального значения М-7 «Волга»
- металлическое барьерное ограждение
- километровый знак автомобильной дороги М-7 «Волга»

ИНЖЕНЕРНАЯ ИНФРАСТРУКТУРА:

- электрооснабжение
- планируемая кабельная линия искусственного электроосвещения
- планируемая трансформаторная подстанция
- планируемая кабельная линия электропередачи 10 кВ

Схема сводки листов

км 796+600 - км 801+900, км 802+100 - км 806+400



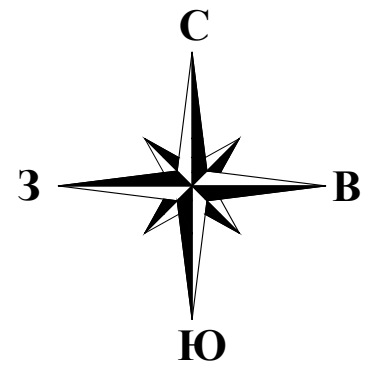
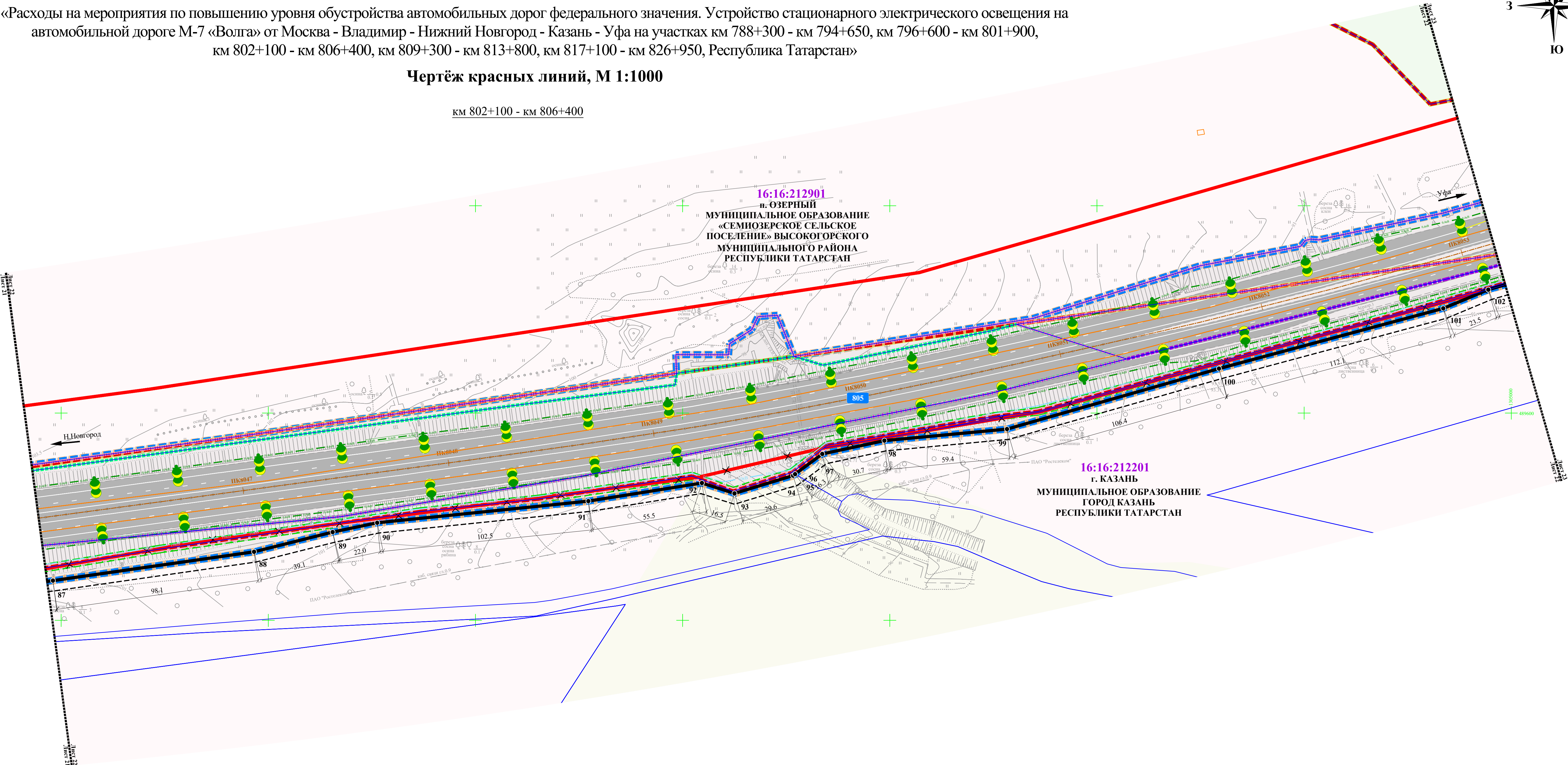
						ППТ-1-ЧПТ/1		
						Семьюзерское сельское поселение, Дачное сельское поселение, Красносельское сельское поселение, Высокогорское сельское поселение Высокогорского муниципального района, Остиковское сельское поселение Зеленогорского муниципального района, Копановское сельское поселение Пестрчинского муниципального района, г. Казань, Республика Татарстан		
Изм.	Кол.уч.	Лист	№ док.	Подп.	Дата	Документация по планировке территории линейного объекта - «Расходы на мероприятия по повышению уровня обустройства автомобильных дорог федерального значения. Устройство стационарного электрического освещения на автомобильной дороге М-7 «Волга» от Москва - Владимир - Нижний Новгород - Казань - Уфа на участках км 788+300 - км 794+650, км 796+600 - км 801+900, км 802+100 - км 806+400, км 809+300 - км 813+800, км 817+100 - км 826+950, Республика Татарстан»		
Разработал	Наумов					Стадия	Лист	Листов
Проверил	Бало					ДПТ	21	46
						Чертёж красных линий, М 1:1000		
						ООО «Градземпроект»		

ДОКУМЕНТАЦИЯ ПО ПЛАНИРОВКЕ ТЕРРИТОРИИ ОБЪЕКТА

«Расходы на мероприятия по повышению уровня обустройства автомобильных дорог федерального значения. Устройство стационарного электрического освещения на автомобильной дороге М-7 «Волга» от Москва - Владимир - Нижний Новгород - Казань - Уфа на участках км 788+300 - км 794+650, км 796+600 - км 801+900, км 802+100 - км 806+400, км 809+300 - км 813+800, км 817+100 - км 826+950, Республика Татарстан»

Чертёж красных линий, М 1:1000

км 802+100 - км 806+400



УСЛОВНЫЕ ОБОЗНАЧЕНИЯ:

- устанавливаемые красные линии
- размеры, определяющие построение устанавливаемых красных линий
- красные линии (внесены в кадастровый учет в соответствии с кадастровым законом № 15-ФЗ от 25.06.2019 и постановлением № 144-П от 05.07.2019)
- отменяемые красные линии

ГРАНИЦЫ:

- территории, в отношении которой осуществляется подготовка проекта планировки территории
- зона планируемого размещения линейного объекта федерального значения - «Расходы на мероприятия по повышению уровня обустройства автомобильных дорог федерального значения. Устройство стационарного электрического освещения на автомобильной дороге М-7 «Волга» от Москва - Владимир - Нижний Новгород - Казань - Уфа на участках км 788+300 - км 794+650, км 796+600 - км 801+900, км 802+100 - км 806+400, км 809+300 - км 813+800, км 817+100 - км 826+950, Республика Татарстан»
- районных муниципальных образований (городских округов)
- поселений/городских округов
- населенных пунктов
- населенных пунктов (внесены согласно сведениям генерального плана МО Семнозерского сельского поселения)
- кадастровых кварталов
- земельных участков, прошедших государственный кадастровый учет (сведения о границах которых имеются в ЕГРН)
- земельных участков подлежащих уточнению (текущее расположение)
- земельных участков подлежащих уточнению (уточняемое расположение)

КОНТУРА:

- объектов капитального строительства, прошедших государственный кадастровый учет

ПОЯСНИТЕЛЬНЫЕ НАДПИСИ:

16:20:080101 номер кадастрового квартала

ТЕРРИТОРИИ:

- зона транспортной инфраструктуры (И1)
- зона сельскохозяйственных угодий (СХ1)/ зона сельскохозяйственных угодий (СХ)
- зона рекреационно-ландшафтная (Р3)
- зона лесного фонда (ЛФ)

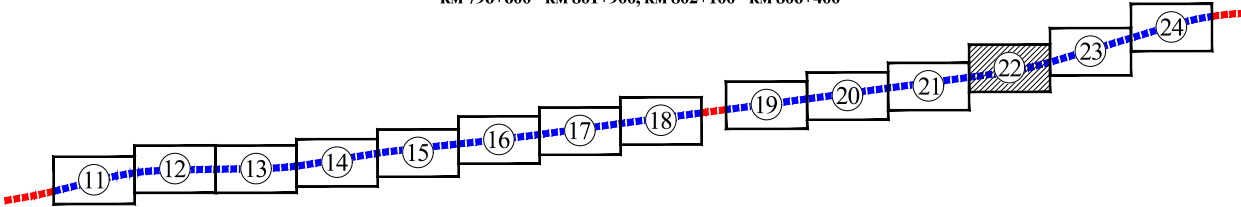
ТРАНСПОРТНАЯ ИНФРАСТРУКТУРА:

- автомобильная дорога федерального значения М-7 «Волга»
- водопропускная труба
- металлическое барьерное ограждение
- километровый знак автомобильной дороги М-7 «Волга»

ИНЖЕНЕРНАЯ ИНФРАСТРУКТУРА:

- электроснабжение
- кабельная линия искусственного электроосвещения
- кабельная линия электропередачи 10 кВ
- связь
- кабельная линия связи

Схема сводки листов
км 796+600 - км 801+900, км 802+100 - км 806+400



					ППТ-1-ЧПТ/1		
					Семнозерское сельское поселение, Дачное сельское поселение, Красносельское сельское поселение, Высокогорское сельское поселение Высокогорского муниципального района, Октябрьское сельское поселение Зеленогорского муниципального района, Копеевское сельское поселение Пестрчинского муниципального района, г. Казань, Республика Татарстан		
Изм.	Кол.уч.	Лист № док.	Подп.	Дата	Документация по планировке территории линейного объекта - «Расходы на мероприятия по повышению уровня обустройства автомобильных дорог федерального значения. Устройство стационарного электрического освещения на автомобильной дороге М-7 «Волга» от Москва - Владимир - Нижний Новгород - Казань - Уфа на участках км 788+300 - км 794+650, км 796+600 - км 801+900, км 802+100 - км 806+400, км 809+300 - км 813+800, км 817+100 - км 826+950, Республика Татарстан»		
Разработал	Наумов				Стадия	Лист	Листов
Проверил	Бало				ДПТ	22	46
					Чертёж красных линий, М 1:1000		
					ООО «Градземпроект»		

ДОКУМЕНТАЦИЯ ПО ПЛАНИРОВКЕ ТЕРРИТОРИИ ОБЪЕКТА

«Расходы на мероприятия по повышению уровня обустройства автомобильных дорог федерального значения. Устройство стационарного электрического освещения на автомобильной дороге М-7 «Волга» от Москва - Владимир - Нижний Новгород - Казань - Уфа на участках км 788+300 - км 794+650, км 796+600 - км 801+900, км 802+100 - км 806+400, км 809+300 - км 813+800, км 817+100 - км 826+950, Республика Татарстан»

Чертёж красных линий, М 1:1000

км 802+100 - км 806+400

УСЛОВНЫЕ ОБОЗНАЧЕНИЯ:

- устанавливаемые красные линии
- размеры, определяющие построение устанавливаемых красных линий
- красные линии
- отменяемые красные линии

КОНТУРА:

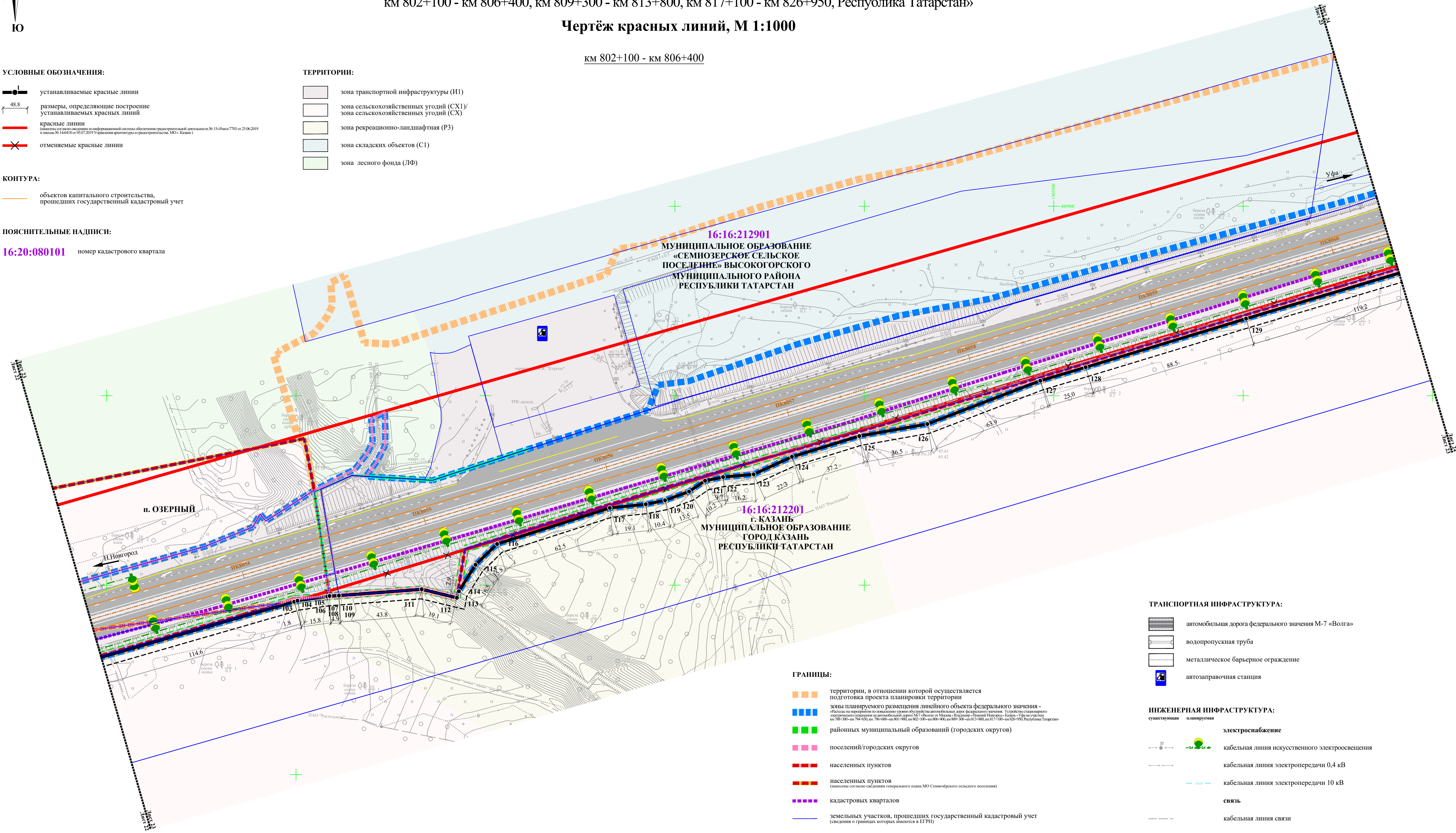
- объектов капитального строительства, прошедших государственный кадастровый учет

ПОЯСНИТЕЛЬНЫЕ НАДПИСИ:

16:20:080101 номер кадастрового квартала

ТЕРРИТОРИИ:

- зона транспортной инфраструктуры (И1)
- зона сельскохозяйственных угодий (СХ1)/зона сельскохозяйственных угодий (СХ)
- зона рекреационно-ландшафтная (Р3)
- зона складских объектов (С1)
- зона лесного фонда (ЛФ)



ГРАНИЦЫ:

- территории, в отношении которой осуществляется подготовка проекта планировки территории
- зоны планируемого размещения линейного объекта федерального значения - «Фасиль на территории по планировке уровня обустройства автомобильных дорог федерального значения. Устройство стационарного электрического освещения на автомобильной дороге М-7 «Волга» от Москва - Владимир - Нижний Новгород - Казань - Уфа на участках км 788+300 - км 794+650, км 796+600 - км 801+900, км 802+100 - км 806+400, км 809+300 - км 813+800, км 817+100 - км 826+950, Республика Татарстан»
- районных муниципальных образований (городских округов)
- поселений/городских округов
- населенных пунктов
- населенных пунктов (поисковые системы системы генерального плана МО Семьюгорского сельского поселения)
- кадастровых кварталов
- земельных участков, прошедших государственный кадастровый учет (сведения о границах которых имеются в ЕПРН)
- земельных участков подлежащих уточнению (текущее расположение)
- земельных участков подлежащих уточнению (уточняемое расположение)

ТРАНСПОРТНАЯ ИНФРАСТРУКТУРА:

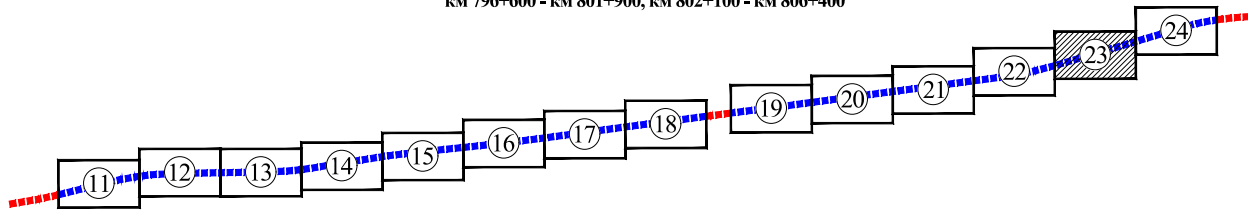
- автомобильная дорога федерального значения М-7 «Волга»
- водопропускная труба
- металлическое барьерное ограждение
- автозаправочная станция

ИНЖЕНЕРНАЯ ИНФРАСТРУКТУРА:

- электроснабжение
- кабельная линия искусственного электроосвещения
- кабельная линия электропередачи 0,4 кВ
- кабельная линия электропередачи 10 кВ
- связь
- кабельная линия связи

Схема сводки листов

км 796+600 - км 801+900, км 802+100 - км 806+400



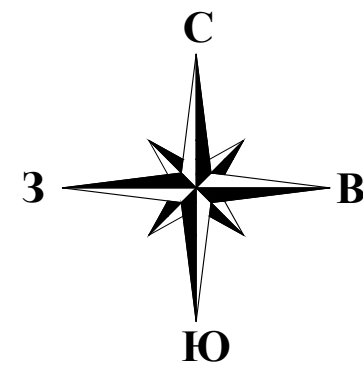
ППТ-1-ЧПТ/1						Статус		
Семьюгорское сельское поселение, Дачное сельское поселение, Красносельское сельское поселение, Высокогорское сельское поселение Высокогорского муниципального района, Островское сельское поселение Зеленодольского муниципального района, Копеевское сельское поселение Пестрчинского муниципального района, г. Казань, Республика Татарстан						ДПТ	23	46
Изм.	Кол.уч.	Лист	№ док.	Подп.	Дата	Чертёж красных линий, М 1:1000		
Разработал	Наумов					ООО «Градземпроект»		
Проверил	Бало							

ДОКУМЕНТАЦИЯ ПО ПЛАНИРОВКЕ ТЕРРИТОРИИ ОБЪЕКТА

«Расходы на мероприятия по повышению уровня обустройства автомобильных дорог федерального значения. Устройство стационарного электрического освещения на автомобильной дороге М-7 «Волга» от Москва - Владимир - Нижний Новгород - Казань - Уфа на участках км 788+300 - км 794+650, км 796+600 - км 801+900, км 802+100 - км 806+400, км 809+300 - км 813+800, км 817+100 - км 826+950, Республика Татарстан»

Чертёж красных линий, М 1:1000

км 802+100 - км 806+400



УСЛОВНЫЕ ОБОЗНАЧЕНИЯ:

- устанавливаемые красные линии
- размеры, определяющие построение устанавливаемых красных линий
- красные линии (объекты стационарного освещения и информационные системы обеспечения транспортной безопасности № 15-19квс/730 от 25.06.2019 и письма № 146418 от 15.07.2019 Управление архитектуры и градостроительства МО г. Казань)
- отменяемые красные линии

КОНТУРА:

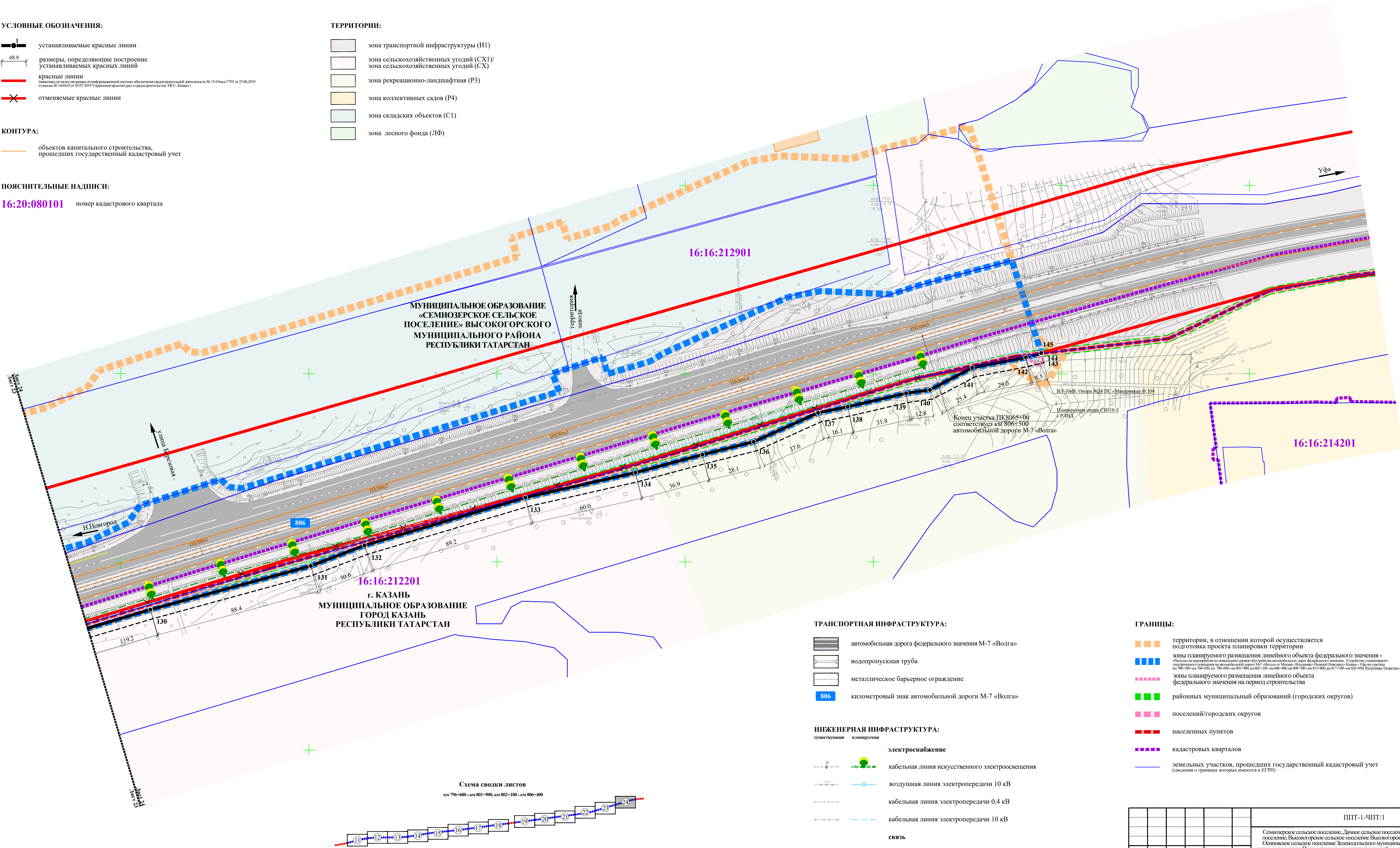
- объектов капитального строительства, прошедших государственный кадастровый учет

ПОЯСНИТЕЛЬНЫЕ НАДПИСИ:

16:20:080101 номер кадастрового квартала

ТЕРРИТОРИИ:

- зона транспортной инфраструктуры (И1)
- зона сельскохозяйственных угодий (СХ1)/ зона сельскохозяйственных угодий (СХ)
- зона рекреационно-ландшафтная (Р3)
- зона коллективных садов (Р4)
- зона складских объектов (С1)
- зона лесного фонда (ЛФ)



ТРАНСПОРТНАЯ ИНФРАСТРУКТУРА:

- автомобильная дорога федерального значения М-7 «Волга»
- водопропускная труба
- металлическое барьерное ограждение
- километровый знак автомобильной дороги М-7 «Волга»

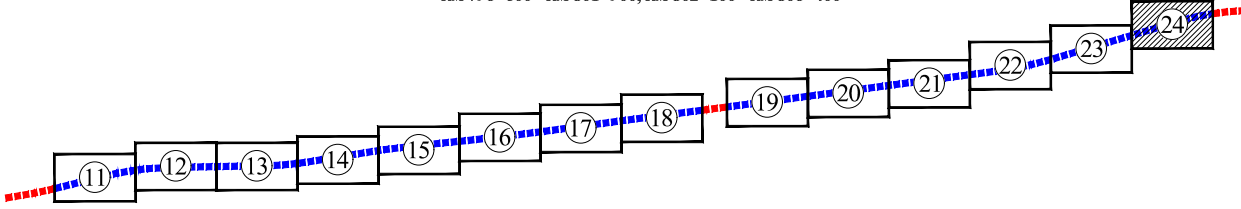
ИНЖЕНЕРНАЯ ИНФРАСТРУКТУРА:

- электроснабжение
 - кабельная линия искусственного электроосвещения
 - воздушная линия электропередачи 10 кВ
 - кабельная линия электропередачи 0,4 кВ
 - кабельная линия электропередачи 10 кВ
- связь
 - кабельная линия связи

ГРАНИЦЫ:

- территории, в отношении которой осуществляется подготовка проекта планировки территории
- зоны планируемого размещения линейного объекта федерального значения - «Расходы на мероприятия по повышению уровня обустройства автомобильных дорог федерального значения. Устройство стационарного электрического освещения на автомобильной дороге М-7 «Волга» от Москва - Владимир - Нижний Новгород - Казань - Уфа на участках км 788+300 - км 794+650, км 796+600 - км 801+900, км 802+100 - км 806+400, км 809+300 - км 813+800, км 817+100 - км 826+950, Республика Татарстан»
- зоны планируемого размещения линейного объекта федерального значения на период строительства
- районных муниципальных образований (городских округов)
- поселений/городских округов
- населенных пунктов
- кадастровых кварталов
- земельных участков, прошедших государственный кадастровый учет (сведения о границах которых имеются в ЕИРН)

Схема сводки листов
км 796+600 - км 801+900, км 802+100 - км 806+400



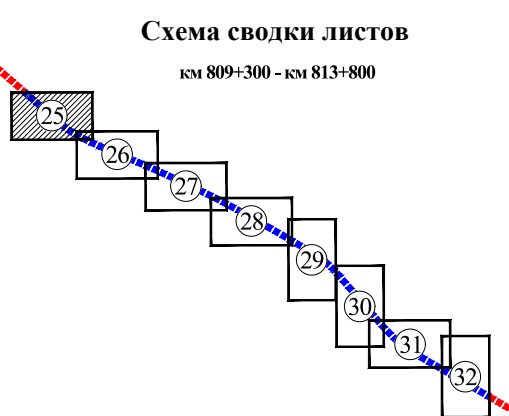
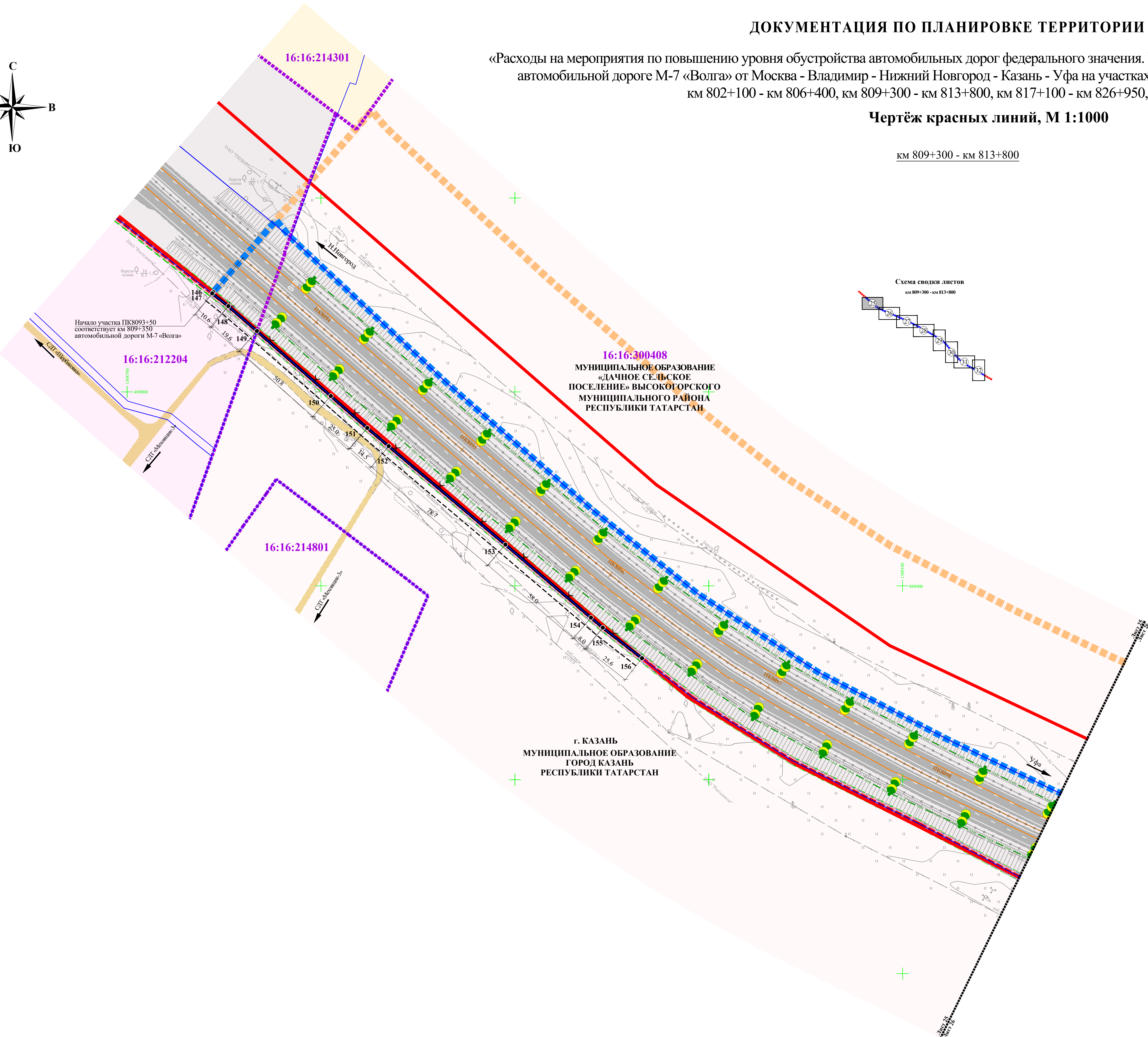
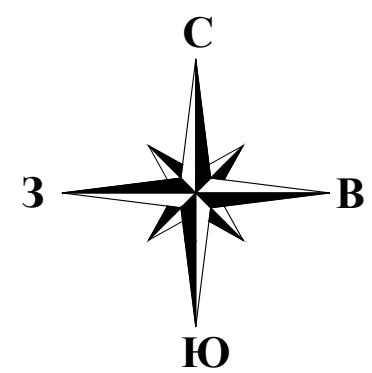
ППТ-1-ЧПТ/1						Стадия		
Семнозерское сельское поселение, Дачное сельское поселение, Красносельское сельское поселение, Высокогорское сельское поселение Высокогорского муниципального района, Ослинковское сельское поселение Зеленовского муниципального района, Копановское сельское поселение Пестрчинского муниципального района, г. Казань, Республика Татарстан						ДПТ	24	46
Чертёж красных линий, М 1:1000						ООО «Градземпроект»		

ДОКУМЕНТАЦИЯ ПО ПЛАНИРОВКЕ ТЕРРИТОРИИ ОБЪЕКТА

«Расходы на мероприятия по повышению уровня обустройства автомобильных дорог федерального значения. Устройство стационарного электрического освещения на автомобильной дороге М-7 «Волга» от Москва - Владимир - Нижний Новгород - Казань - Уфа на участках км 788+300 - км 794+650, км 796+600 - км 801+900, км 802+100 - км 806+400, км 809+300 - км 813+800, км 817+100 - км 826+950, Республика Татарстан»

Чертёж красных линий, М 1:1000

км 809+300 - км 813+800



- УСЛОВНЫЕ ОБОЗНАЧЕНИЯ:**
- устанавливаемые красные линии
 - 48.8 размеры, определяющие построение устанавливаемых красных линий
 - красные линии (постановление Правительства от 05.07.2019 Управления архитектуры и градостроительства МО г. Казань)
 - X— отменяемые красные линии

- ГРАНИЦЫ:**
- территории, в отношении которой осуществляется подготовка проекта планировки территории
 - зоны планируемого размещения линейного объекта федерального значения - «Расходы на мероприятия по повышению уровня обустройства автомобильных дорог федерального значения. Устройство стационарного электрического освещения на автомобильной дороге М-7 «Волга» от Москва - Владимир - Нижний Новгород - Казань - Уфа на участках км 788+300 - км 794+650, км 796+600 - км 801+900, км 802+100 - км 806+400, км 809+300 - км 813+800, км 817+100 - км 826+950, Республика Татарстан»
 - районных муниципальных образований (городских округов)
 - поселений/городских округов
 - населенных пунктов
 - кадастровых кварталов
 - земельных участков, прошедших государственный кадастровый учет (сведения о границах которых вносятся в ЕГРН)

- КОНТУРА:**
- объектов капитального строительства, прошедших государственный кадастровый учет

ПОЯСНИТЕЛЬНЫЕ НАДПИСИ:

16:20:080101 номер кадастрового квартала

- ТЕРРИТОРИИ:**
- зона транспортной инфраструктуры (И1)
 - зона сельскохозяйственных угодий (СХ1)/зона сельскохозяйственных угодий (СХ)
 - зона коммерческой и деловой активности (Д1)
 - зона коллективного садоводства и огородничества вне границ населенных пунктов (СХ4)

- ТРАНСПОРТНАЯ ИНФРАСТРУКТУРА:**
- автомобильная дорога федерального значения М-7 «Волга»
 - автомобильная дорога, проезд местного значения
 - металлическое барьерное ограждение

- ИНЖЕНЕРНАЯ ИНФРАСТРУКТУРА:**
- существующая планируемая
- электроосвещение**
- кабельная линия искусственного электроосвещения
 - кабельная линия электропередачи 0,4 кВ
- связь**
- кабельная линия связи

					ППТ-1-ЧПТ/1				
					Семилужское сельское поселение, Дачное сельское поселение, Красносельское сельское поселение, Высокогорское сельское поселение Высокогорского муниципального района, Октябрьское сельское поселение Зеленогорского муниципального района, Копляковское сельское поселение Пестрчинского муниципального района, г. Казань, Республика Татарстан				
Изм.	Кол.уч.	Лист	№ док.	Подп.	Дата	Документация по планировке территории линейного объекта - «Расходы на мероприятия по повышению уровня обустройства автомобильных дорог федерального значения. Устройство стационарного электрического освещения на автомобильной дороге М-7 «Волга» от Москва - Владимир - Нижний Новгород - Казань - Уфа на участках км 788+300 - км 794+650, км 796+600 - км 801+900, км 802+100 - км 806+400, км 809+300 - км 813+800, км 817+100 - км 826+950, Республика Татарстан»	Стадия	Лист	Листов
Разработал	Наумов			<i>Наумов</i>			ДПТ	25	46
Проверил	Бало			<i>Бало</i>			Чертёж красных линий, М 1:1000		
					ООО «Градземпроект»				

Согласовано:				
Взам. инв. N				
Подпись и дата				
Имя и Фамилия				

ДОКУМЕНТАЦИЯ ПО ПЛАНИРОВКЕ ТЕРРИТОРИИ ОБЪЕКТА

«Расходы на мероприятия по повышению уровня обустройства автомобильных дорог федерального значения. Устройство стационарного электрического освещения на автомобильной дороге М-7 «Волга» от Москва - Владимир - Нижний Новгород - Казань - Уфа на участках км 788+300 - км 794+650, км 796+600 - км 801+900, км 802+100 - км 806+400, км 809+300 - км 813+800, км 817+100 - км 826+950, Республика Татарстан»

Чертёж красных линий, М 1:1000

км 809+300 - км 813+800

УСЛОВНЫЕ ОБОЗНАЧЕНИЯ:

- устанавливаемые красные линии
- размеры, определяющие построение устанавливаемых красных линий
- граница расчета
- красные линии
- отменяемые красные линии

ГРАНИЦЫ:

- территории, в отношении которой осуществляется подготовка проекта планировки территории
- зоны планируемого размещения линейного объекта федерального значения - «Расходы на мероприятия по повышению уровня обустройства автомобильных дорог федерального значения. Устройство стационарного электрического освещения на автомобильной дороге М-7 «Волга» от Москва - Владимир - Нижний Новгород - Казань - Уфа на участках км 788+300 - км 794+650, км 796+600 - км 801+900, км 802+100 - км 806+400, км 809+300 - км 813+800, км 817+100 - км 826+950, Республика Татарстан»
- районных муниципальных образований (городских округов)
- поселений/городских округов
- населенных пунктов
- кадастровых кварталов
- земельных участков, прошедших государственный кадастровый учет (сведения о границах которых имеются в ЕГРН)

16:16:300408
МУНИЦИПАЛЬНОЕ ОБРАЗОВАНИЕ
«ДАЧНОЕ СЕЛЬСКОЕ
ПОСЕЛЕНИЕ» ВЫСОКОГОРСКОГО
МУНИЦИПАЛЬНОГО РАЙОНА
РЕСПУБЛИКИ ТАТАРСТАН

г. КАЗАНЬ
МУНИЦИПАЛЬНОЕ ОБРАЗОВАНИЕ
ГОРОД КАЗАНЬ
РЕСПУБЛИКИ ТАТАРСТАН

УСЛОВНЫЕ ОБОЗНАЧЕНИЯ:

КОНТУРА:

- объектов капитального строительства, прошедших государственный кадастровый учет

ПОЯСНИТЕЛЬНЫЕ НАДПИСИ:

16:20:080101 номер кадастрового квартала

ТЕРРИТОРИИ:

- зона транспортной инфраструктуры (И1)/ зона коммунально-складская (КС)
- зона сельскохозяйственных угодий (СХ1)/ зона сельскохозяйственных угодий (СХ)
- зона индивидуальной жилой застройки (Ж2)
- зона рекреационно-ландшафтная (Р3)

ТРАНСПОРТНАЯ ИНФРАСТРУКТУРА:

- автомобильная дорога федерального значения М-7 «Волга»
- автомобильная дорога, проезд местного значения
- металлическое барьерное ограждение
- автозаправочная станция
- километровый знак автомобильной дороги М-7 «Волга»

ИНЖЕНЕРНАЯ ИНФРАСТРУКТУРА:

- электроснабжение
- кабельная линия искусственного электроосвещения
- кабельная линия электропередачи 0,4 кВ
- связь
- кабельная линия связи
- канализация
- канализация

Схема сводки листов

км 809+300 - км 813+800

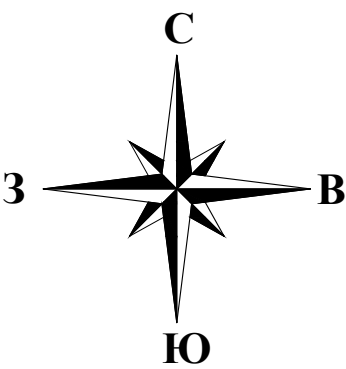
Изм.						ППТ-1-ЧПТ/1		
Разработал						Семилужское сельское поселение, Дачное сельское поселение, Красносельское сельское поселение, Высокогорское сельское поселение Высокогорского муниципального района, Октябрьское сельское поселение Зеленогорского муниципального района, Копляковское сельское поселение Пестрчинского муниципального района, г. Казань, Республика Татарстан		
Проверил						Документация по планировке территории линейного объекта - «Расходы на мероприятия по повышению уровня обустройства автомобильных дорог федерального значения. Устройство стационарного электрического освещения на автомобильной дороге М-7 «Волга» от Москва - Владимир - Нижний Новгород - Казань - Уфа на участках км 788+300 - км 794+650, км 796+600 - км 801+900, км 802+100 - км 806+400, км 809+300 - км 813+800, км 817+100 - км 826+950, Республика Татарстан»	Стадия	Лист
						Чертёж красных линий, М 1:1000	ДПТ	26
							Листов	46
							ООО «Градземпроект»	

ДОКУМЕНТАЦИЯ ПО ПЛАНИРОВКЕ ТЕРРИТОРИИ ОБЪЕКТА

«Расходы на мероприятия по повышению уровня обустройства автомобильных дорог федерального значения. Устройство стационарного электрического освещения на автомобильной дороге М-7 «Волга» от Москва - Владимир - Нижний Новгород - Казань - Уфа на участках км 788+300 - км 794+650, км 796+600 - км 801+900, км 802+100 - км 806+400, км 809+300 - км 813+800, км 817+100 - км 826+950, Республика Татарстан»

Чертёж красных линий, М 1:1000

км 809+300 - км 813+800



УСЛОВНЫЕ ОБОЗНАЧЕНИЯ:

- устанавливаемые красные линии
- размеры, определяющие построение устанавливаемых красных линий
- красные линии
- отменяемые красные линии

ГРАНИЦЫ:

- территории, в отношении которой осуществляется подготовка проекта планировки территории
- зоны планируемого размещения линейного объекта федерального значения - «Федеральное автомобильное шоссе М-7 от Москвы до Уфы»
- районных муниципальных образований (городских округов)
- поселений/городских округов
- населенных пунктов
- кадастровых кварталов
- земельных участков, прошедших государственный кадастровый учет (сведения о границах которых имеются в ЕГРН)
- земельных участков подлежащих уточнению (текущее расположение)

16:16:300408
МУНИЦИПАЛЬНОЕ ОБРАЗОВАНИЕ
«ДАЧНОЕ СЕЛЬСКОЕ
ПОСЕЛЕНИЕ» ВЫСОКОГОРСКОГО
МУНИЦИПАЛЬНОГО РАЙОНА
РЕСПУБЛИКИ ТАТАРСТАН

г. КАЗАНЬ
МУНИЦИПАЛЬНОЕ ОБРАЗОВАНИЕ
ГОРОД КАЗАНЬ
РЕСПУБЛИКИ ТАТАРСТАН

КОНТУРА:

- объектов капитального строительства, прошедших государственный кадастровый учет

ПОЯСНИТЕЛЬНЫЕ НАДПИСИ:

16:20:080101 номер кадастрового квартала

ТЕРРИТОРИИ:

- зона транспортной инфраструктуры (И1)/ зона коммунально-складская (КС)
- зона сельскохозяйственных угодий (СХ1)/ зона сельскохозяйственных угодий (СХ)
- зона рекреационно-ландшафтная (РЗ)

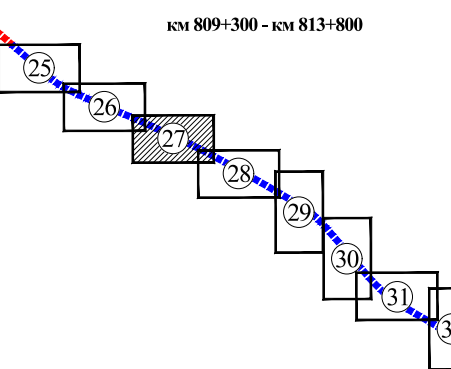
ТРАНСПОРТНАЯ ИНФРАСТРУКТУРА:

- автомобильная дорога федерального значения М-7 «Волга»
- металлическое барьерное ограждение
- автозаправочная станция
- километровый знак автомобильной дороги М-7 «Волга»

ИНЖЕНЕРНАЯ ИНФРАСТРУКТУРА:

- электроснабжение
- кабельная линия искусственного электроосвещения
- воздушная линия электропередачи 10 кВ
- воздушная линия электропередачи 35 кВ
- кабельная линия электропередачи 0,4 кВ
- кабельная линия электропередачи 10 кВ
- связь
- кабельная линия связи
- канализация
- канализация

Схема сводки листов



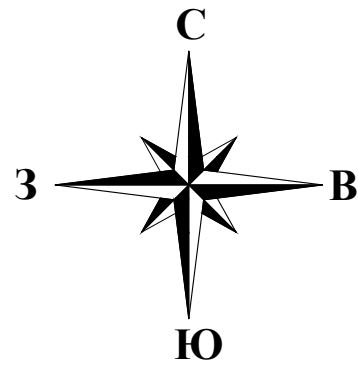
ППТ-1-ЧПТ/1						Статус		
Семилужское сельское поселение, Дачное сельское поселение, Красносельское сельское поселение, Высокогорское сельское поселение Высокогорского муниципального района, Октябрьское сельское поселение Зеленолужского муниципального района, Копановское сельское поселение Пестрчинского муниципального района, г. Казань, Республика Татарстан						ДПТ	27	46
Чертёж красных линий, М 1:1000						ООО «Градземпроект»		

ДОКУМЕНТАЦИЯ ПО ПЛАНИРОВКЕ ТЕРРИТОРИИ ОБЪЕКТА

«Расходы на мероприятия по повышению уровня обустройства автомобильных дорог федерального значения. Устройство стационарного электрического освещения на автомобильной дороге М-7 «Волга» от Москва - Владимир - Нижний Новгород - Казань - Уфа на участках км 788+300 - км 794+650, км 796+600 - км 801+900, км 802+100 - км 806+400, км 809+300 - км 813+800, км 817+100 - км 826+950, Республика Татарстан»

Чертёж красных линий, М 1:1000

км 809+300 - км 813+800



УСЛОВНЫЕ ОБОЗНАЧЕНИЯ:

- устанавливаемые красные линии
- размеры, определяющие построение устанавливаемых красных линий
- красные линии
- отменяемые красные линии

ГРАНИЦЫ:

- территории, в отношении которой осуществляется подготовка проекта планировки территории
- зоны планируемого размещения линейного объекта федерального значения - «Расходы на мероприятия по повышению уровня обустройства автомобильных дорог федерального значения. Устройство стационарного электрического освещения на автомобильной дороге М-7 «Волга» от Москва - Владимир - Нижний Новгород - Казань - Уфа на участках км 788+300 - км 794+650, км 796+600 - км 801+900, км 802+100 - км 806+400, км 809+300 - км 813+800, км 817+100 - км 826+950, Республика Татарстан»
- зоны планируемого размещения линейного объекта федерального значения на период строительства
- районных муниципальных образований (городских округов)
- поселений/городских округов
- населенных пунктов
- кадастровых кварталов
- земельных участков, прошедших государственный кадастровый учет (сведения о границах которых внесены в ЕГРН)
- земельных участков подлежащих уточнению (текущее расположение)

КОНТУРА:

- объектов капитального строительства, прошедших государственный кадастровый учет

ПОЯСНИТЕЛЬНЫЕ НАДПИСИ:

16:20:080101 номер кадастрового квартала

ТЕРРИТОРИИ:

- зона транспортной инфраструктуры (И1)/зона коммунально-складская (КС)
- зона сельскохозяйственных угодий (СХ1)/зона сельскохозяйственных угодий (СХ)
- зона индивидуальной жилой застройки (Ж2)

ТРАНСПОРТНАЯ ИНФРАСТРУКТУРА:

- автомобильная дорога федерального значения М-7 «Волга»
- автомобильная дорога, проезд местного значения
- металлическое барьерное ограждение

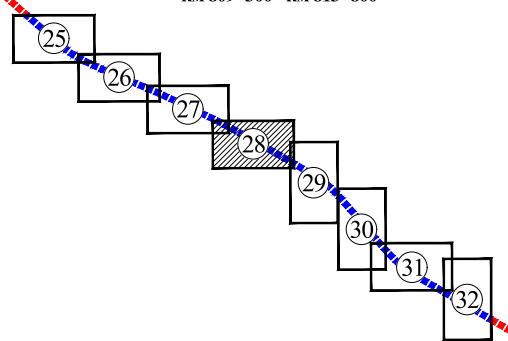
ИНЖЕНЕРНАЯ ИНФРАСТРУКТУРА:

существующая планируемая

- электроснабжение
 - кабельная линия искусственного электроосвещения
 - светодиодный прожектор
 - трансформаторная подстанция
 - воздушная линия электропередачи 10 кВ
 - воздушная линия электропередачи 35 кВ
 - кабельная линия электропередачи 0,4 кВ
- связь
 - кабельная линия связи
- газоснабжение
 - подземный газопровод

Схема сводки листов

км 809+300 - км 813+800



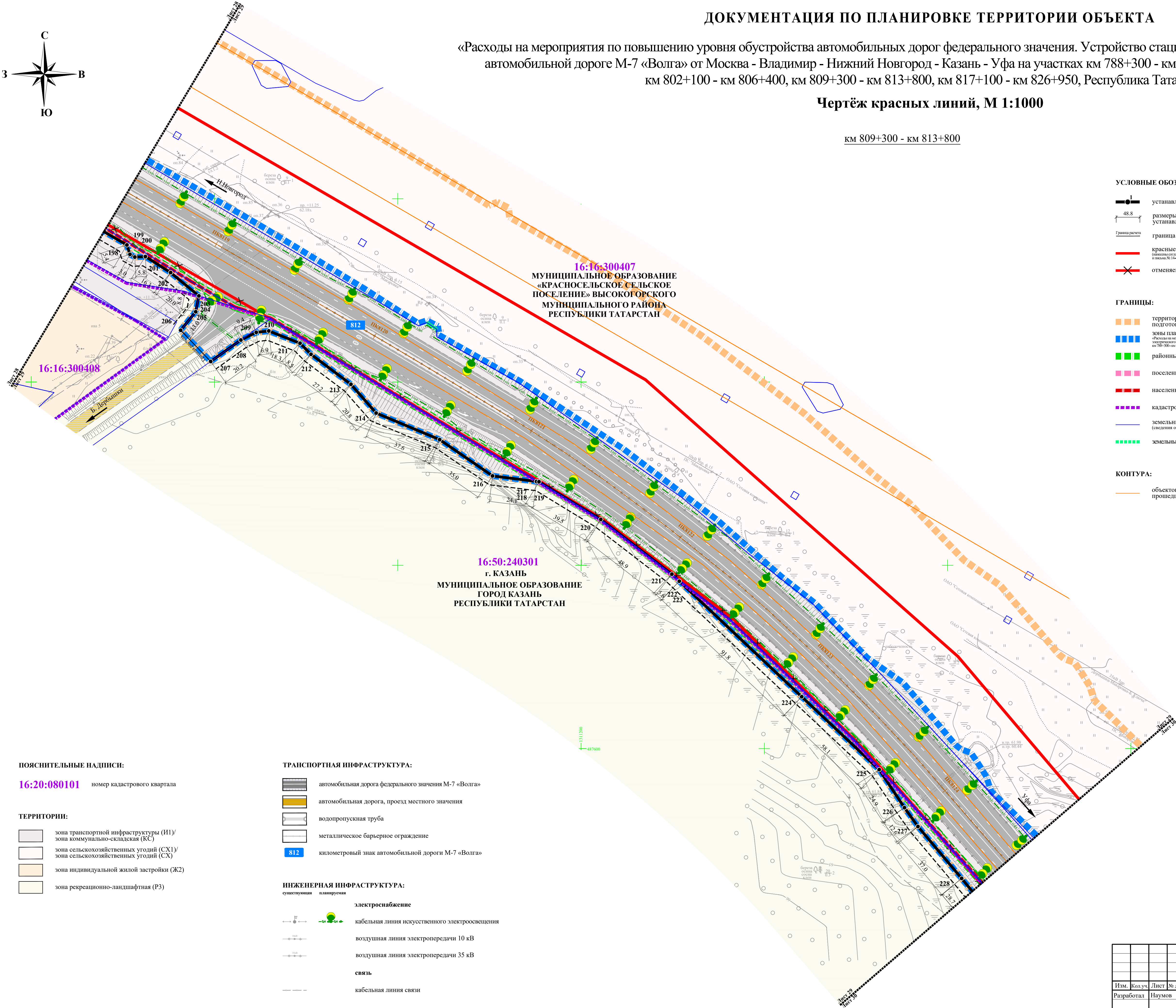
					ППТ-1-ЧПТ/1		
					Семилужское сельское поселение, Дачное сельское поселение, Красносельское сельское поселение, Высокогорское сельское поселение Высокогорского муниципального района, Октябрьское сельское поселение Зеленодольского муниципального района, Копановское сельское поселение Пестрчинского муниципального района, г. Казань, Республика Татарстан		
Изм.	Кол.уч.	Лист	№ док.	Подп.	Дата	Стадия	Лист
Разработал	Наумов					ДПТ	28
Проверил	Бало						46
					Чертёж красных линий, М 1:1000		
					ООО «Градземпроект»		

ДОКУМЕНТАЦИЯ ПО ПЛАНИРОВКЕ ТЕРРИТОРИИ ОБЪЕКТА

«Расходы на мероприятия по повышению уровня обустройства автомобильных дорог федерального значения. Устройство стационарного электрического освещения на автомобильной дороге М-7 «Волга» от Москва - Владимир - Нижний Новгород - Казань - Уфа на участках км 788+300 - км 794+650, км 796+600 - км 801+900, км 802+100 - км 806+400, км 809+300 - км 813+800, км 817+100 - км 826+950, Республика Татарстан»

Чертёж красных линий, М 1:1000

км 809+300 - км 813+800



УСЛОВНЫЕ ОБОЗНАЧЕНИЯ:

- устанавливаемые красные линии
- размеры, определяющие построение устанавливаемых красных линий
- граница расчета красных линий
- красные линии (высведены из базы данных из информационной системы обеспечения градостроительной деятельности № 15-06/сх/793 от 25.06.2019 и текста № 14-66/18 от 05.07.2019 Управления архитектуры и градостроительства МО г. Казань)
- отменяемые красные линии

ГРАНИЦЫ:

- территории, в отношении которой осуществляется подготовка проекта планировки территории
- зоны планируемого размещения линейного объекта федерального значения - «Расходы на мероприятия по повышению уровня обустройства автомобильных дорог федерального значения. Устройство стационарного электрического освещения автомобильной дороги М-7 «Волга» от Москва - Владимир - Нижний Новгород - Казань - Уфа на участках км 788+300 - км 794+650, км 796+600 - км 801+900, км 802+100 - км 806+400, км 809+300 - км 813+800, км 817+100 - км 826+950, Республика Татарстан»
- районных муниципальных образований (городских округов)
- поселений/городских округов
- населенных пунктов
- кадастровых кварталов
- земельных участков, прошедших государственный кадастровый учет (сведения о границах которых имеются в ЕГРН)
- земельных участков подлежащих уточнению (текущее расположение)

КОНТУРА:

- объектов капитального строительства, прошедших государственный кадастровый учет

ПОЯСНИТЕЛЬНЫЕ НАДПИСИ:

16:20:080101 номер кадастрового квартала

ТЕРРИТОРИИ:

- зона транспортной инфраструктуры (И1)/ зона коммунально-складская (КС)
- зона сельскохозяйственных угодий (СХ1)/ зона сельскохозяйственных угодий (СХ)
- зона индивидуальной жилой застройки (Ж2)
- зона рекреационно-ландшафтная (Р3)

ТРАНСПОРТНАЯ ИНФРАСТРУКТУРА:

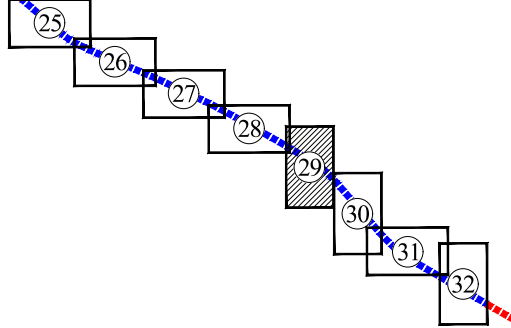
- автомобильная дорога федерального значения М-7 «Волга»
- автомобильная дорога, проезд местного значения
- водопропускная труба
- металлическое барьерное ограждение
- километровый знак автомобильной дороги М-7 «Волга»

ИНЖЕНЕРНАЯ ИНФРАСТРУКТУРА:

- электроснабжение
 - кабельная линия искусственного электроосвещения
 - воздушная линия электропередачи 10 кВ
 - воздушная линия электропередачи 35 кВ
- связь
 - кабельная линия связи

Схема сводки листов

км 809+300 - км 813+800

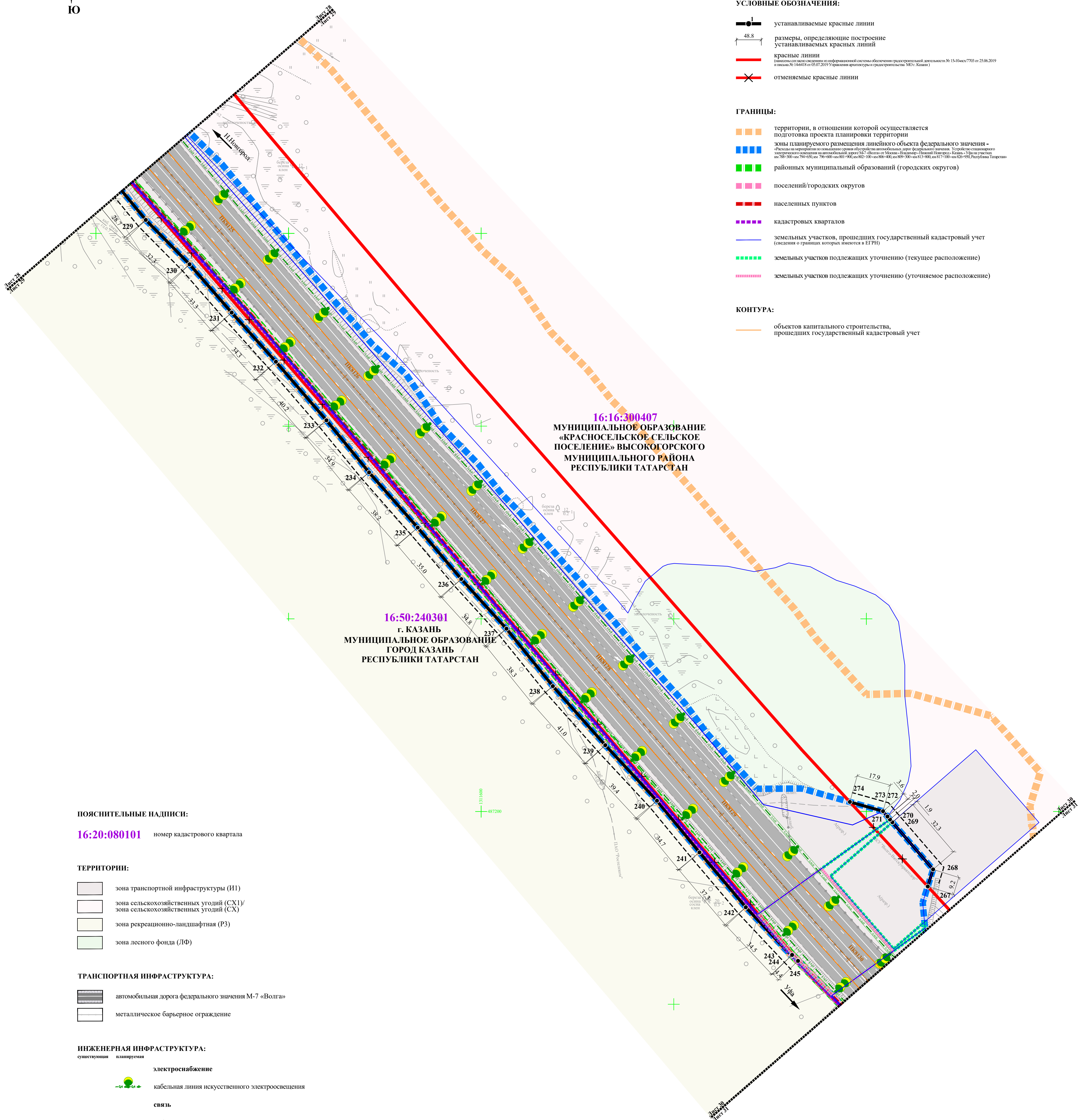
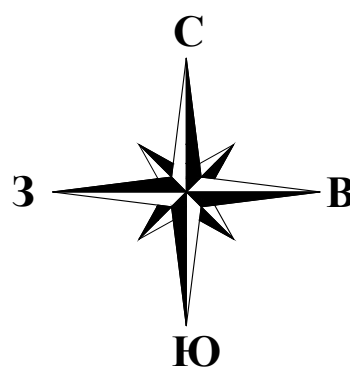


						ППТ-1-ЧПТ/1		
						Семилужское сельское поселение, Дачное сельское поселение, Красносельское сельское поселение, Высокогорское сельское поселение Высокогорского муниципального района, Остиковское сельское поселение Зеленовского муниципального района, Копановское сельское поселение Пестрчинского муниципального района, г. Казань, Республика Татарстан		
Изм.	Кол.уч.	Лист	№ док.	Подп.	Дата	Документация по планировке территории линейного объекта - «Расходы на мероприятия по повышению уровня обустройства автомобильных дорог федерального значения. Устройство стационарного электрического освещения автомобильной дороги М-7 «Волга» от Москва - Владимир - Нижний Новгород - Казань - Уфа на участках км 788+300 - км 794+650, км 796+600 - км 801+900, км 802+100 - км 806+400, км 809+300 - км 813+800, км 817+100 - км 826+950, Республика Татарстан»		
Разработал	Наумов							
Проверил	Бало							
						Стадия	Лист	Листов
						ДПТ	29	46
						Чертёж красных линий, М 1:1000		
						ООО «Градземпроект»		

ДОКУМЕНТАЦИЯ ПО ПЛАНИРОВКЕ ТЕРРИТОРИИ ОБЪЕКТА

«Расходы на мероприятия по повышению уровня обустройства автомобильных дорог федерального значения. Устройство стационарного электрического освещения на автомобильной дороге М-7 «Волга» от Москва - Владимир - Нижний Новгород - Казань - Уфа на участках км 788+300 - км 794+650, км 796+600 - км 801+900, км 802+100 - км 806+400, км 809+300 - км 813+800, км 817+100 - км 826+950, Республика Татарстан»





Чертёж красных линий, М 1:1000





ПОЯСНИТЕЛЬНЫЕ НАДПИСИ:

16:20:080101 номер кадастрового квартала

ТЕРРИТОРИИ:

- | | |
|---|--|
|  | зона транспортной инфраструктуры (И1) |
|  | зона сельскохозяйственных угодий (СХ1)/
зона сельскохозяйственных угодий (СХ) |
|  | зона рекреационно-ландшафтная (РЗ) |
|  | зона лесного фонда (ЛФ) |

ТРАНСПОРТНАЯ ИНФРАСТРУКТУРА:

-  автомобильная дорога федерального значения М-7 «Волга»
-  металлическое барьерное ограждение

ИНЖЕНЕРНАЯ ИНФРАСТРУКТУРА:




- | | |
|---|-------------|
| существующая | планируемая |
|  | |
| электроснабжение | |
| кабельная линия искусственного электроосвещения | |
| связь | |
| кабельная линия связи | |

Схема сводки листов
км 809+300 – км 813+800

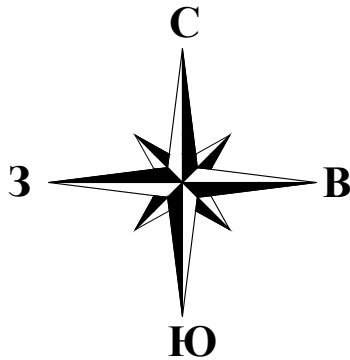
<p align="center">ППТ-1-Ч/ПТ-1</p> <p align="center">Семовское сельское поселение, Двиное сельское поселение, Красносельское сельское поселение, Басовское сельское поселение, Высокое сельское муниципальное района, Опловское сельское поселение, Зеленовское муниципальное района, Комовское сельское поселение Печорского муниципального района, г. Казань Республика Татарстан</p>					
Изм.	Кол.чл.	Лист	№ док.	Подп.	Дата
Разработал		Наумов			
Проверил		Бало			
<p align="center">Чертеж красных линий, М 1:1000</p>					
<p align="center">ООО «Градземпроект»</p>					

ДОКУМЕНТАЦИЯ ПО ПЛАНИРОВКЕ ТЕРРИТОРИИ ОБЪЕКТА

«Расходы на мероприятия по повышению уровня обустройства автомобильных дорог федерального значения. Устройство стационарного электрического освещения на автомобильной дороге М-7 «Волга» от Москва - Владимир - Нижний Новгород - Казань - Уфа на участках км 788+300 - км 794+650, км 796+600 - км 801+900, км 802+100 - км 806+400, км 809+300 - км 813+800, км 817+100 - км 826+950, Республика Татарстан»

Чертёж красных линий, М 1:1000

км 809+300 - км 813+800



- УСЛОВНЫЕ ОБОЗНАЧЕНИЯ:
- устанавливаемые красные линии
 - размеры, определяющие построение устанавливаемых красных линий
 - красные линии
 - отменяемые красные линии
- ГРАНИЦЫ:
- территории, в отношении которой осуществляется подготовка проекта планировки территории
 - зоны планируемого размещения линейного объекта федерального значения - «Расходы на мероприятия по повышению уровня обустройства автомобильных дорог федерального значения. Устройство стационарного электрического освещения на автомобильной дороге М-7 «Волга» от Москва - Владимир - Нижний Новгород - Казань - Уфа на участках км 788+300 - км 794+650, км 796+600 - км 801+900, км 802+100 - км 806+400, км 809+300 - км 813+800, км 817+100 - км 826+950, Республика Татарстан»
 - районных муниципальных образований (городских округов)
 - поселений/городских округов
 - населенных пунктов
 - кадастровых кварталов
 - земельных участков, прошедших государственный кадастровый учет (сведения о границах которых имеются в ЕГРН)
- КОНТУРА:
- объектов капитального строительства, прошедших государственный кадастровый учет

ПОЯСНИТЕЛЬНЫЕ НАДПИСИ:

16:20:080101 номер кадастрового квартала

ТЕРРИТОРИИ:

- зона транспортной инфраструктуры (И1)
- зона сельскохозяйственных угодий (СХ1)/зона сельскохозяйственных угодий (СХ)
- зона коллективных садов (Р4)
- зона лесного фонда (ЛФ)

ИНЖЕНЕРНАЯ ИНФРАСТРУКТУРА:

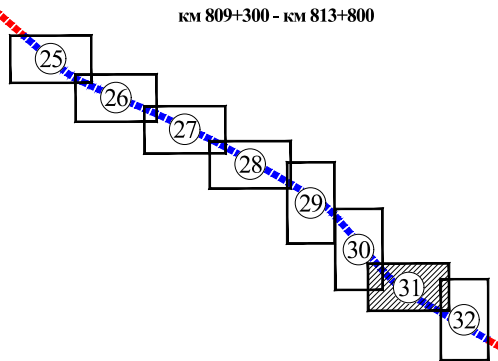
- электроснабжение
 - кабельная линия искусственного электроосвещения
 - светодиодный прожектор
 - трансформаторная подстанция
 - воздушная линия электропередачи 10 кВ
 - воздушная линия электропередачи 110 кВ
 - кабельная линия электропередачи 0,4 кВ
- связь
 - кабельная линия связи

ТРАНСПОРТНАЯ ИНФРАСТРУКТУРА:

- автомобильная дорога федерального значения М-7 «Волга»
- водопропускная труба
- металлическое барьерное ограждение
- километровый знак автомобильной дороги М-7 «Волга»

Схема сводки листов

км 809+300 - км 813+800



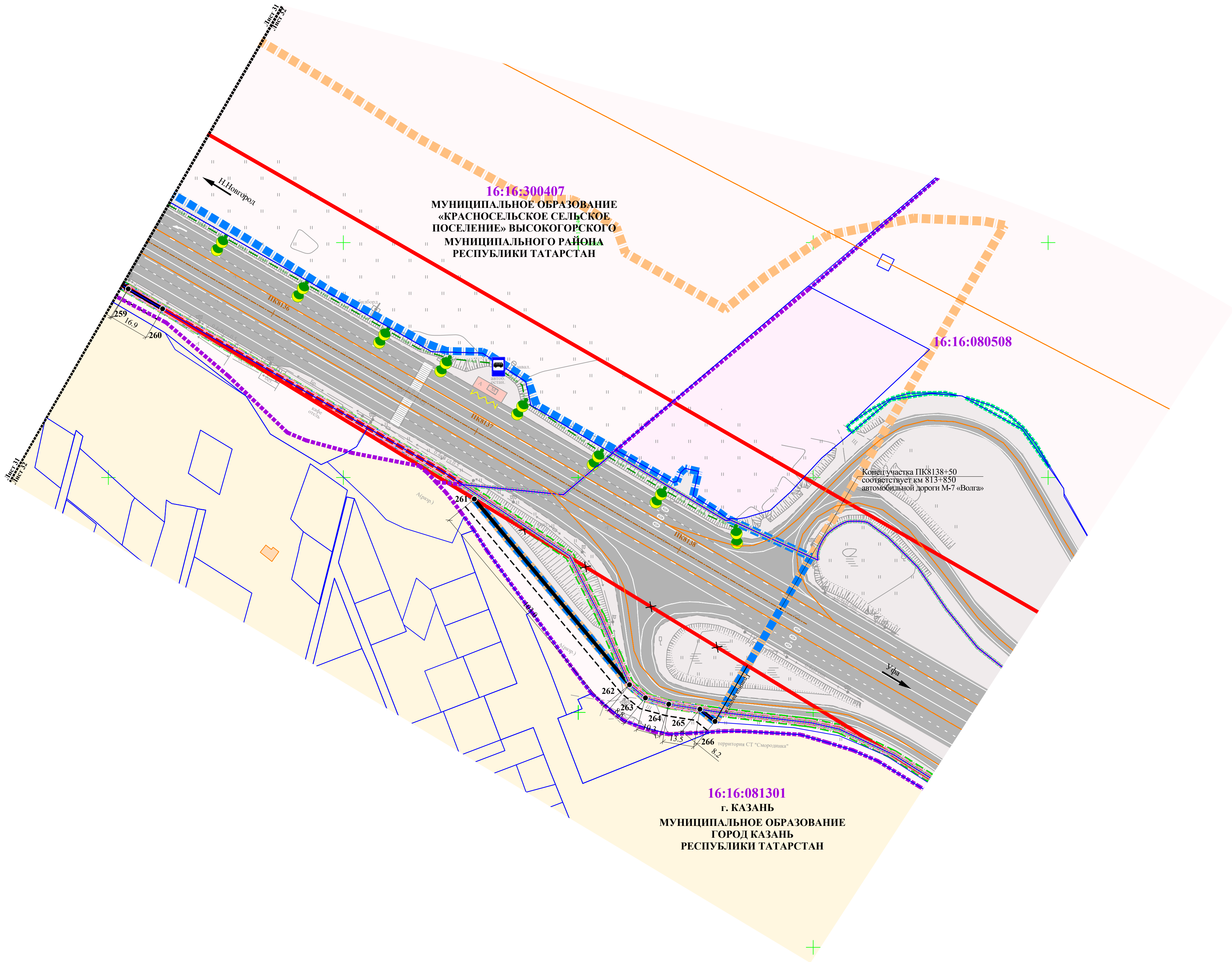
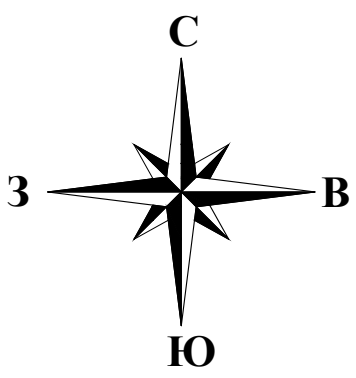
ППТ-1-ЧПТ/1					
Семилужское сельское поселение, Дачное сельское поселение, Красносельское сельское поселение, Высокогорское сельское поселение Высокогорского муниципального района, Ослиновское сельское поселение Зеленогорского муниципального района, Копыловское сельское поселение Пестрчинского муниципального района, г. Казань, Республика Татарстан					
Изм.	Кол.уч.	Лист	№ док.	Подп.	Дата
Разработал	Наумов				
Проверил	Бало				
Стадия			Лист	Листов	
ДПТ			31	46	
Чертёж красных линий, М 1:1000				ООО «Градземпроект»	

ДОКУМЕНТАЦИЯ ПО ПЛАНИРОВКЕ ТЕРРИТОРИИ ОБЪЕКТА

«Расходы на мероприятия по повышению уровня обустройства автомобильных дорог федерального значения. Устройство стационарного электрического освещения на автомобильной дороге М-7 «Волга» от Москва - Владимир - Нижний Новгород - Казань - Уфа на участках км 788+300 - км 794+650, км 796+600 - км 801+900, км 802+100 - км 806+400, км 809+300 - км 813+800, км 817+100 - км 826+950, Республика Татарстан»

Чертёж красных линий, М 1:1000

км 809+300 - км 813+800



УСЛОВНЫЕ ОБОЗНАЧЕНИЯ:

- устанавливаемые красные линии
- размеры, определяющие построение устанавливаемых красных линий
- граница расчета красных линий
- красные линии (выданы от имени заказчика на информационную систему обеспечения транспортной деятельности № 15-04-мск/730 от 25.06.2019 г. в соответствии с приказом № 156/01 от 05.07.2019 г. Управления архитектуры и градостроительства МКУ «Казань»)
- отменяемые красные линии

ГРАНИЦЫ:

- территории, в отношении которой осуществляется подготовка проекта планировки территории
- зоны планируемого размещения линейного объекта федерального значения - «Объекты на территории по повышению уровня обустройства автомобильных дорог федерального значения. Устройство стационарного электрического освещения на автомобильной дороге М-7 «Волга» от Москва - Владимир - Нижний Новгород - Казань - Уфа на участках км 788+300 - км 794+650, км 796+600 - км 801+900, км 802+100 - км 806+400, км 809+300 - км 813+800, км 817+100 - км 826+950, Республика Татарстан»
- районных муниципальных образований (городских округов)
- поселений/городских округов
- населенных пунктов
- кадастровых кварталов
- земельных участков, прошедших государственный кадастровый учет (сведения о границах которых имеются в ЕГРН)
- земельных участков подлежащих уточнению (текущее расположение)
- земельных участков подлежащих уточнению (уточняемое расположение)

КОНТУРА:

- объектов капитального строительства, прошедших государственный кадастровый учет

ПОЯСНИТЕЛЬНЫЕ НАДПИСИ:

16:20:080101 номер кадастрового квартала

ТЕРРИТОРИИ:

- зона транспортной инфраструктуры (ТИ)
- зона сельскохозяйственных угодий (СХ1)/ зона сельскохозяйственных угодий (СХ)
- зона коллективных садов (Р4)
- зона многофункциональной общественно-деловой застройки (ОД1)

ТРАНСПОРТНАЯ ИНФРАСТРУКТУРА:

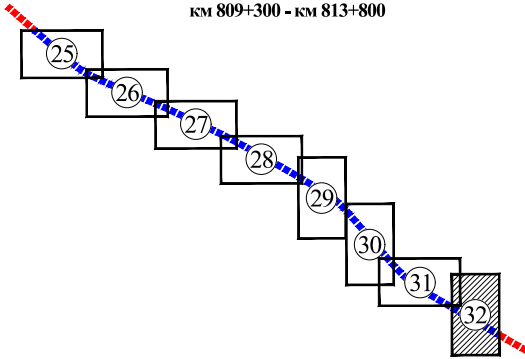
- автомобильная дорога федерального значения М-7 «Волга»
- металлическое барьерное ограждение
- остановка общественного транспорта

ИНЖЕНЕРНАЯ ИНФРАСТРУКТУРА:

- электроснабжение
- кабельная линия искусственного электроосвещения
- кабельная линия электропередачи 0,4 кВ
- связь
- кабельная линия связи

Схема сводки листов

км 809+300 - км 813+800



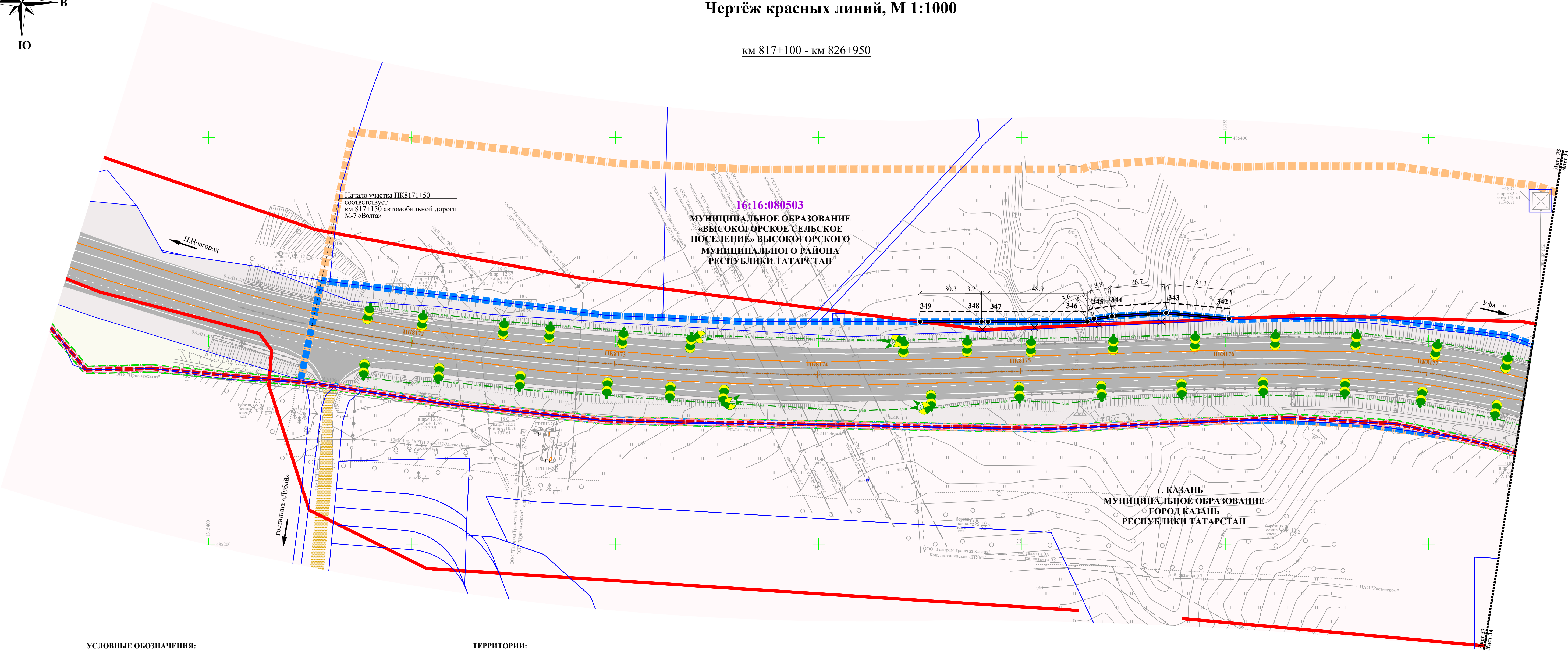
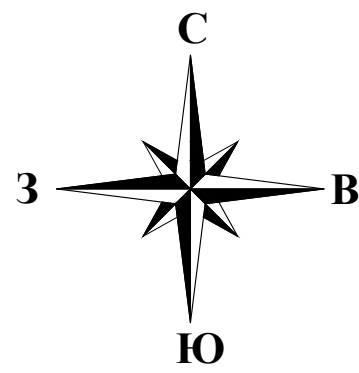
ППТ-1-ЧПТ/1					
Семновское сельское поселение, Дичное сельское поселение, Красносельское сельское поселение, Высокогорское сельское поселение Высокогорского муниципального района, Осиновское сельское поселение Зеленодольского муниципального района, Копаньское сельское поселение Пестрчинского муниципального района, г. Казань, Республика Татарстан					
Изм.	Кол.уч.	Лист	№ док.	Подп.	Дата
Разработал	Наумов				
Проверил	Бало				
Документация по планировке территории линейного объекта - «Объекты на территории по повышению уровня обустройства автомобильных дорог федерального значения. Устройство стационарного электрического освещения на автомобильной дороге М-7 «Волга» от Москва - Владимир - Нижний Новгород - Казань - Уфа на участках км 788+300 - км 794+650, км 796+600 - км 801+900, км 802+100 - км 806+400, км 809+300 - км 813+800, км 817+100 - км 826+950, Республика Татарстан»					
Чертёж красных линий, М 1:1000			ООО «Градземпроект»		

ДОКУМЕНТАЦИЯ ПО ПЛАНИРОВКЕ ТЕРРИТОРИИ ОБЪЕКТА

«Расходы на мероприятия по повышению уровня обустройства автомобильных дорог федерального значения. Устройство стационарного электрического освещения на автомобильной дороге М-7 «Волга» от Москва - Владимир - Нижний Новгород - Казань - Уфа на участках км 788+300 - км 794+650, км 796+600 - км 801+900, км 802+100 - км 806+400, км 809+300 - км 813+800, км 817+100 - км 826+950, Республика Татарстан»

Чертёж красных линий, М 1:1000

км 817+100 - км 826+950



УСЛОВНЫЕ ОБОЗНАЧЕНИЯ:

- устанавливаемые красные линии
- размеры, определяющие построение устанавливаемых красных линий
- красные линии (линейный объект федерального значения - «Расходы на мероприятия по повышению уровня обустройства автомобильных дорог федерального значения. Устройство стационарного электрического освещения на автомобильной дороге М-7 «Волга» от Москва - Владимир - Нижний Новгород - Казань - Уфа на участках км 788+300 - км 794+650, км 796+600 - км 801+900, км 802+100 - км 806+400, км 809+300 - км 813+800, км 817+100 - км 826+950, Республика Татарстан»
- отменяемые красные линии

ГРАНИЦЫ:

- территории, в отношении которой осуществляется подготовка проекта планировки территории
- зоны планируемого размещения линейного объекта федерального значения - «Расходы на мероприятия по повышению уровня обустройства автомобильных дорог федерального значения. Устройство стационарного электрического освещения на автомобильной дороге М-7 «Волга» от Москва - Владимир - Нижний Новгород - Казань - Уфа на участках км 788+300 - км 794+650, км 796+600 - км 801+900, км 802+100 - км 806+400, км 809+300 - км 813+800, км 817+100 - км 826+950, Республика Татарстан»
- районных муниципальных образований (городских округов)
- поселений/городских округов
- населенных пунктов
- кадастровых кварталов
- земельных участков, прошедших государственный кадастровый учет (сведения о границах которых выносятся в ЕГРН)

КОНТУРА:

- объектов капитального строительства, прошедших государственный кадастровый учет

ПОЯСНИТЕЛЬНЫЕ НАДПИСИ:

16:20:080101 номер кадастрового квартала

ТЕРРИТОРИИ:

- зона транспортной инфраструктуры (И1)
- зона сельскохозяйственных угодий (СХ1)/ зона сельскохозяйственных угодий (СХ)
- зона природных ландшафтов (Р1)

ТРАНСПОРТНАЯ ИНФРАСТРУКТУРА:

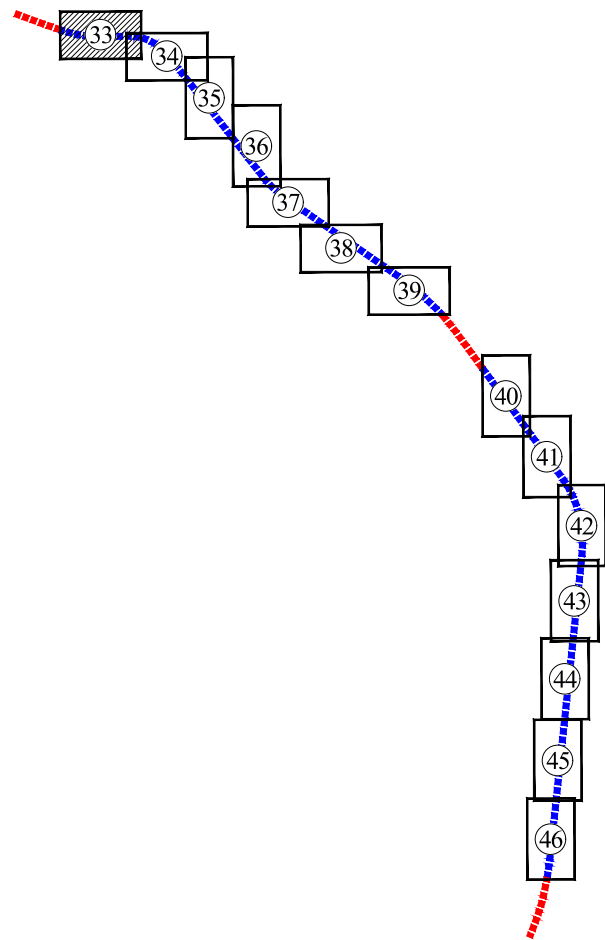
- автомобильная дорога федерального значения М-7 «Волга»
- автомобильная дорога, проезд местного значения
- водопропускная труба
- металлическое барьерное ограждение

ИНЖЕНЕРНАЯ ИНФРАСТРУКТУРА:

- электроснабжение
- кабельная линия искусственного электроосвещения
- светодиодный прожектор
- воздушная линия электропередачи 10 кВ
- воздушная линия электропередачи 220 кВ
- связь
- кабельная линия связи
- газоснабжение
- подземный газопровод

Схема сводки листов

км 817+100 - км 826+950



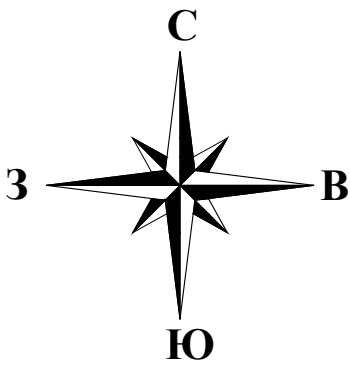
Изм.						ППТ-1-ЧПТ/1		
Разработал						Семиковское сельское поселение, Данное сельское поселение, Красносельское сельское поселение, Высокогорское сельское поселение Высокогорского муниципального района, Октябрьское сельское поселение Зеленодольского муниципального района, Копеевское сельское поселение Пестрчинского муниципального района, г. Казань Республика Татарстан		
Проверил						Документация по планировке территории линейного объекта - «Расходы на мероприятия по повышению уровня обустройства автомобильных дорог федерального значения. Устройство стационарного электрического освещения на автомобильной дороге М-7 «Волга» от Москва - Владимир - Нижний Новгород - Казань - Уфа на участках км 788+300 - км 794+650, км 796+600 - км 801+900, км 802+100 - км 806+400, км 809+300 - км 813+800, км 817+100 - км 826+950, Республика Татарстан»	Стадия	Лист
						Чертёж красных линий, М 1:1000	ДПТ	33
							Листов	46
							ООО «Градземпроект»	

ДОКУМЕНТАЦИЯ ПО ПЛАНИРОВКЕ ТЕРРИТОРИИ ОБЪЕКТА

«Расходы на мероприятия по повышению уровня обустройства автомобильных дорог федерального значения. Устройство стационарного электрического освещения на автомобильной дороге М-7 «Волга» от Москва - Владимир - Нижний Новгород - Казань - Уфа на участках км 788+300 - км 794+650, км 796+600 - км 801+900, км 802+100 - км 806+400, км 809+300 - км 813+800, км 817+100 - км 826+950, Республика Татарстан»

Чертёж красных линий, М 1:1000

км 817+100 - км 826+950



УСЛОВНЫЕ ОБОЗНАЧЕНИЯ:

- красные линии**
(выполнены в соответствии с информацией системы обозначения транспортных объектов № 15-10-мск/700 от 25.06.2019 и приказом № 1444/18 от 15.07.2019 Управления транспорта и градостроительства МО г. Казань)
- ГРАНИЦЫ:**
- зоны планируемого размещения линейного объекта федерального значения - «Фасад на территории планируемого размещения объектов федерального значения. Устройство стационарного электрического освещения на автомобильной дороге М-7 «Волга» от Москва - Владимир - Нижний Новгород - Казань - Уфа на участках км 788+300 - км 794+650, км 796+600 - км 801+900, км 802+100 - км 806+400, км 809+300 - км 813+800, км 817+100 - км 826+950, Республика Татарстан»
 - территории, в отношении которой осуществляется подготовка проекта планировки территории
 - районных муниципальных образований (городских округов)
 - поселений/городских округов
 - населенных пунктов
 - кадастровых кварталов
 - земельных участков, прошедших государственный кадастровый учет (сведения о границах которых имеются в ЕГРН)
- КОНТУРА:**
- объектов капитального строительства, прошедших государственный кадастровый учет

ПОЯСНИТЕЛЬНЫЕ НАДПИСИ:

16:20:080101 номер кадастрового квартала

ТЕРРИТОРИИ:

- зона транспортной инфраструктуры (И1)
- зона сельскохозяйственных угодий (СХ1)/зона сельскохозяйственных угодий (СХ)

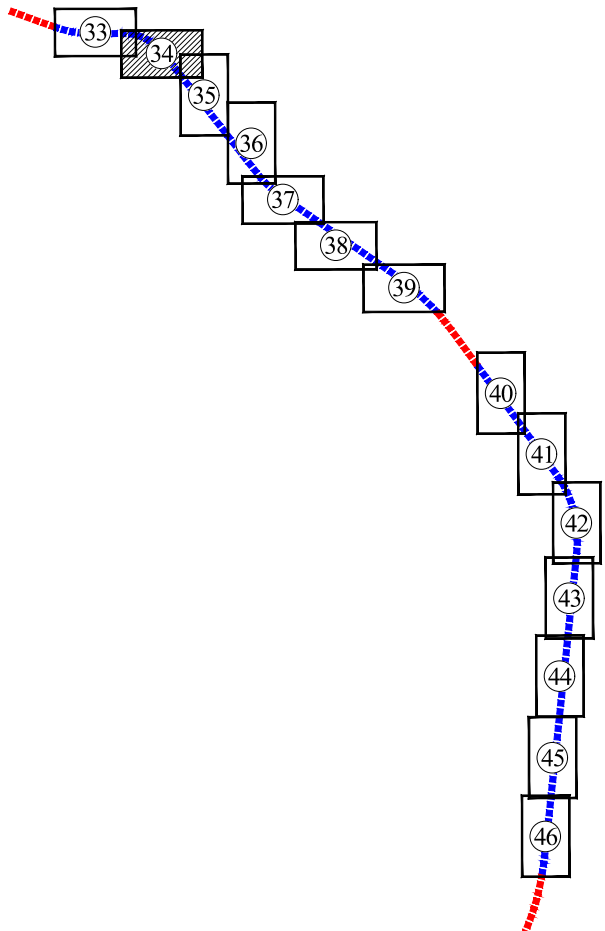
ТРАНСПОРТНАЯ ИНФРАСТРУКТУРА:

- автомобильная дорога федерального значения М-7 «Волга»
- путепровод
- водопропускная труба
- металлическое барьерное ограждение
- 818 километровой знак автомобильной дороги М-7 «Волга»

ИНЖЕНЕРНАЯ ИНФРАСТРУКТУРА:

- существующая планируемая
- электроснабжение
 - кабельная линия искусственного электроосвещения
 - воздушная линия электропередачи 10 кВ
 - воздушная линия электропередачи 110 кВ
 - воздушная линия электропередачи 220 кВ
 - кабельная линия электропередачи 0,4 кВ

Схема сводки листов
км 817+100 - км 826+950



г. КАЗАНЬ
МУНИЦИПАЛЬНОЕ ОБРАЗОВАНИЕ
ГОРОД КАЗАНЬ
РЕСПУБЛИКИ ТАТАРСТАН

16:16:080503
МУНИЦИПАЛЬНОЕ ОБРАЗОВАНИЕ
«ВЫСОКОГОРСКОЕ СЕЛЬСКОЕ
ПОСЕЛЕНИЕ» ВЫСОКОГОРСКОГО
МУНИЦИПАЛЬНОГО РАЙОНА
РЕСПУБЛИКИ ТАТАРСТАН

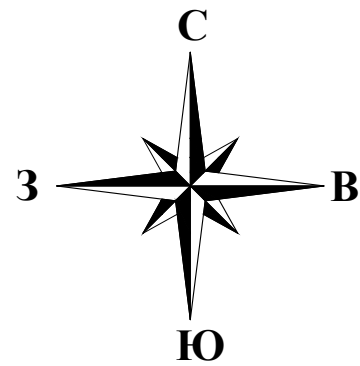
						ППТ-1-ЧПТ/1		
						Семилужское сельское поселение, Дачное сельское поселение, Красносельское сельское поселение, Высокогорское сельское поселение Высокогорского муниципального района, Октябрьское сельское поселение Зеленовского муниципального района, Копановское сельское поселение Пестрчинского муниципального района, г. Казань, Республика Татарстан		
Изм.	Кол.уч	Лист	№ док.	Подп.	Дата	Документация по планировке территории линейного объекта - «Фасад на территории планируемого размещения объектов федерального значения. Устройство стационарного электрического освещения на автомобильной дороге М-7 «Волга» от Москва - Владимир - Нижний Новгород - Казань - Уфа на участках км 788+300 - км 794+650, км 796+600 - км 801+900, км 802+100 - км 806+400, км 809+300 - км 813+800, км 817+100 - км 826+950, Республика Татарстан»	Стадия	Лист
Разработал	Наумов						ДПТ	34
Проверил	Бало							46
						Чертёж красных линий, М 1:1000		ООО «Градземпроект»

ДОКУМЕНТАЦИЯ ПО ПЛАНИРОВКЕ ТЕРРИТОРИИ ОБЪЕКТА

«Расходы на мероприятия по повышению уровня обустройства автомобильных дорог федерального значения. Устройство стационарного электрического освещения на автомобильной дороге М-7 «Волга» от Москва - Владимир - Нижний Новгород - Казань - Уфа на участках км 788+300 - км 794+650, км 796+600 - км 801+900, км 802+100 - км 806+400, км 809+300 - км 813+800, км 817+100 - км 826+950, Республика Татарстан»

Чертёж красных линий, М 1:1000

км 817+100 - км 826+950



УСЛОВНЫЕ ОБОЗНАЧЕНИЯ:

- устанавливаемые красные линии
- размеры, определяющие построение устанавливаемых красных линий
- красные линии (объекты государственной информационной системы объектов транспортной деятельности № 1540457703 от 25.06.2019 и № 144410 от 03.07.2019 Управление архитектуры и градостроительства МО. Казань)
- отменяемые красные линии

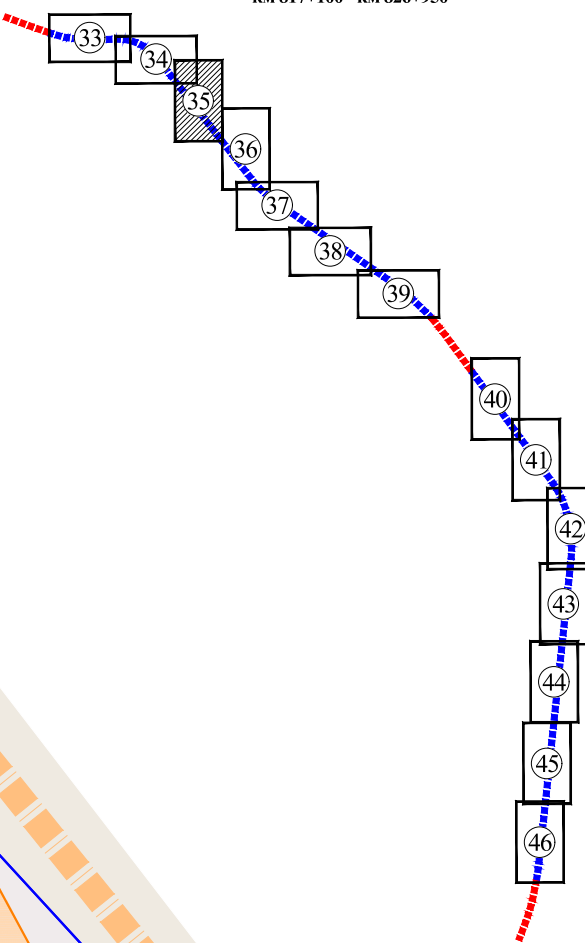
ГРАНИЦЫ:

- территории, в отношении которой осуществляется подготовка проекта планировки территории
- зоны планируемого размещения линейного объекта федерального значения - «Федеральная автомобильная дорога М-7 «Волга» от Москвы - Владимира - Нижнего Новгорода - Казани - Уфы на участках км 788+300 - км 794+650, км 796+600 - км 801+900, км 802+100 - км 806+400, км 809+300 - км 813+800, км 817+100 - км 826+950 (Республика Татарстан)
- зоны планируемого размещения линейного объекта федерального значения на период строительства
- районных муниципальных образований (городских округов)
- поселений/городских округов
- населенных пунктов
- кадастровых кварталов
- земельных участков, прошедших государственный кадастровый учет (сведения о границах которых имеются в ЕГРН)

КОНТУРА:

- объектов капитального строительства, прошедших государственный кадастровый учет

Схема сводки листов



ПОЯСНИТЕЛЬНЫЕ НАДПИСИ:

16:20:080101 номер кадастрового квартала

ТЕРРИТОРИИ:

- зона транспортной инфраструктуры (И1)
- зона сельскохозяйственных угодий (СХ1)/ зона сельскохозяйственных угодий (СХ)
- зона объектов промышленного производства (П)
- зона специального назначения (СН1)
- зона коммерческой и деловой активности (Д1)

ТРАНСПОРТНАЯ ИНФРАСТРУКТУРА:

- автомобильная дорога федерального значения М-7 «Волга»
- металлическое барьерное ограждение
- автозаправочная станция

ИНЖЕНЕРНАЯ ИНФРАСТРУКТУРА:

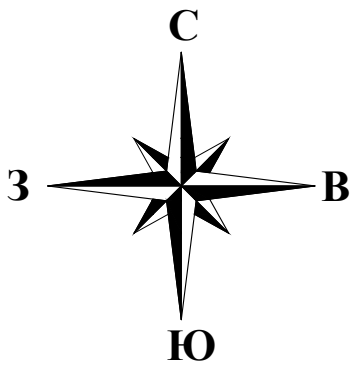
- электроснабжение
- кабельная линия искусственного электроосвещения
- воздушная линия электропередачи 10 кВ
- кабельная линия электропередачи 0,4 кВ
- кабельная линия электропередачи 10 кВ
- связь
- кабельная линия связи

						ППТ-1-ЧПТ/1		
						Семьюжское сельское поселение, Дичное сельское поселение, Красносельское сельское поселение, Высокогорское сельское поселение Высокогорского муниципального района, Осиновское сельское поселение Зеленодольского муниципального района, Копаньское сельское поселение Пестрчинского муниципального района, г. Казань, Республика Татарстан		
Изм.	Кол.уч.	Лист	№ док.	Подп.	Дата	Документация по планировке территории линейного объекта - «Федеральная автомобильная дорога М-7 «Волга» от Москвы - Владимира - Нижнего Новгорода - Казани - Уфы на участках км 788+300 - км 794+650, км 796+600 - км 801+900, км 802+100 - км 806+400, км 809+300 - км 813+800, км 817+100 - км 826+950 (Республика Татарстан)	Стадия	Лист
Разработал	Наумов						ДПТ	35
Проверил	Бало							46
						Чертёж красных линий, М 1:1000	ООО «Градземпроект»	

ДОКУМЕНТАЦИЯ ПО ПЛАНИРОВКЕ ТЕРРИТОРИИ ОБЪЕКТА

«Расходы на мероприятия по повышению уровня обустройства автомобильных дорог федерального значения. Устройство стационарного электрического освещения на автомобильной дороге М-7 «Волга» от Москва - Владимир - Нижний Новгород - Казань - Уфа на участках км 788+300 - км 794+650, км 796+600 - км 801+900, км 802+100 - км 806+400, км 809+300 - км 813+800, км 817+100 - км 826+950, Республика Татарстан»

Чертёж красных линий, М 1:1000



км 817+100 - км 826+950

- УСЛОВНЫЕ ОБОЗНАЧЕНИЯ:**
- устанавливаемые красные линии
 - размеры, определяющие построение устанавливаемых красных линий
 - красные линии (расчеты от схемы осевого и информационного обеспечения проектной деятельности № 15-10-нц/770 от 25.06.2019 и письма № 146418 от 02.07.2019 Управления архитектуры и градостроительства МО г. Казань)
 - отменяемые красные линии
- ГРАНИЦЫ:**
- территории, в отношении которой осуществляется подготовка проекта планировки территории
 - зоны планируемого размещения линейного объекта федерального значения - «Федеральная территория по повышению уровня обустройства автомобильных дорог федерального значения. Устройство стационарного электрического освещения на автомобильной дороге М-7 «Волга» от Москва - Владимир - Нижний Новгород - Казань - Уфа на участках км 788+300 - км 794+650, км 796+600 - км 801+900, км 802+100 - км 806+400, км 809+300 - км 813+800, км 817+100 - км 826+950, Республика Татарстан»
 - районных муниципальных образований (городских округов)
 - поселений/городских округов
 - населенных пунктов
 - кадастровых кварталов
 - земельных участков, прошедших государственный кадастровый учет (сведения о границах которых внесены в ЕГРН)
 - земельных участков подлежащих уточнению (текущее расположение)
 - земельных участков подлежащих уточнению (уточняемое расположение)

КОНТУРА:

- объектов капитального строительства, прошедших государственный кадастровый учет

ПОЯСНИТЕЛЬНЫЕ НАДПИСИ:

16:20:080101 номер кадастрового квартала

ТЕРРИТОРИИ:

- зона транспортной инфраструктуры (ИИ)/ зона коммунально-складская (КС)
- зона сельскохозяйственных угодий (СХ1)/ зона сельскохозяйственных угодий (СХ)
- зона специального назначения (СН1)

ТРАНСПОРТНАЯ ИНФРАСТРУКТУРА:

- автомобильная дорога федерального значения М-7 «Волга»
- металлическое барьерное ограждение
- 819 километровый знак автомобильной дороги М-7 «Волга»

ИНЖЕНЕРНАЯ ИНФРАСТРУКТУРА:

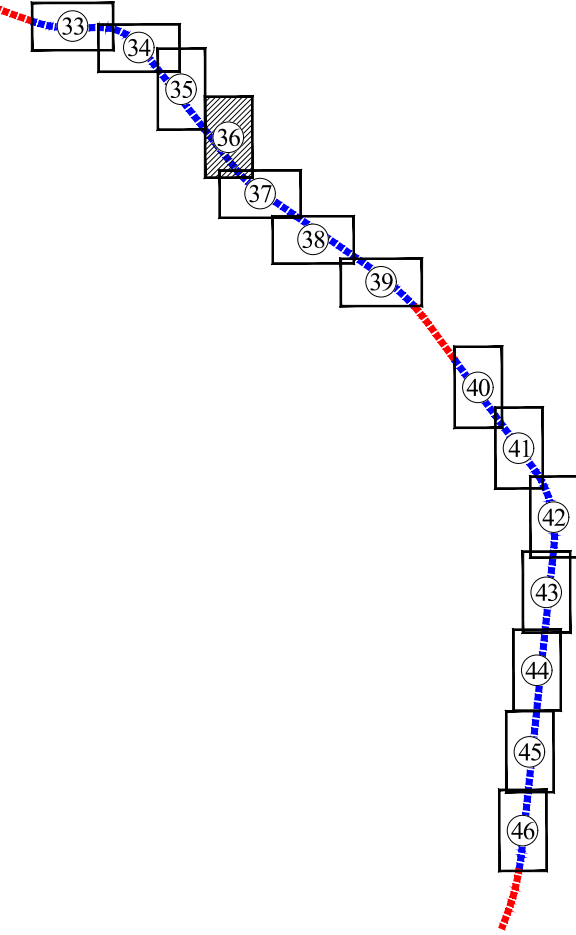
существующая планируемая

электроосвещение

- кабельная линия искусственного электроосвещения
- трансформаторная подстанция
- воздушная линия электропередачи 0,4 кВ
- воздушная линия электропередачи 10 кВ
- кабельная линия электропередачи 0,4 кВ
- кабельная линия электропередачи 10 кВ

Схема сводки листов

км 817+100 - км 826+950



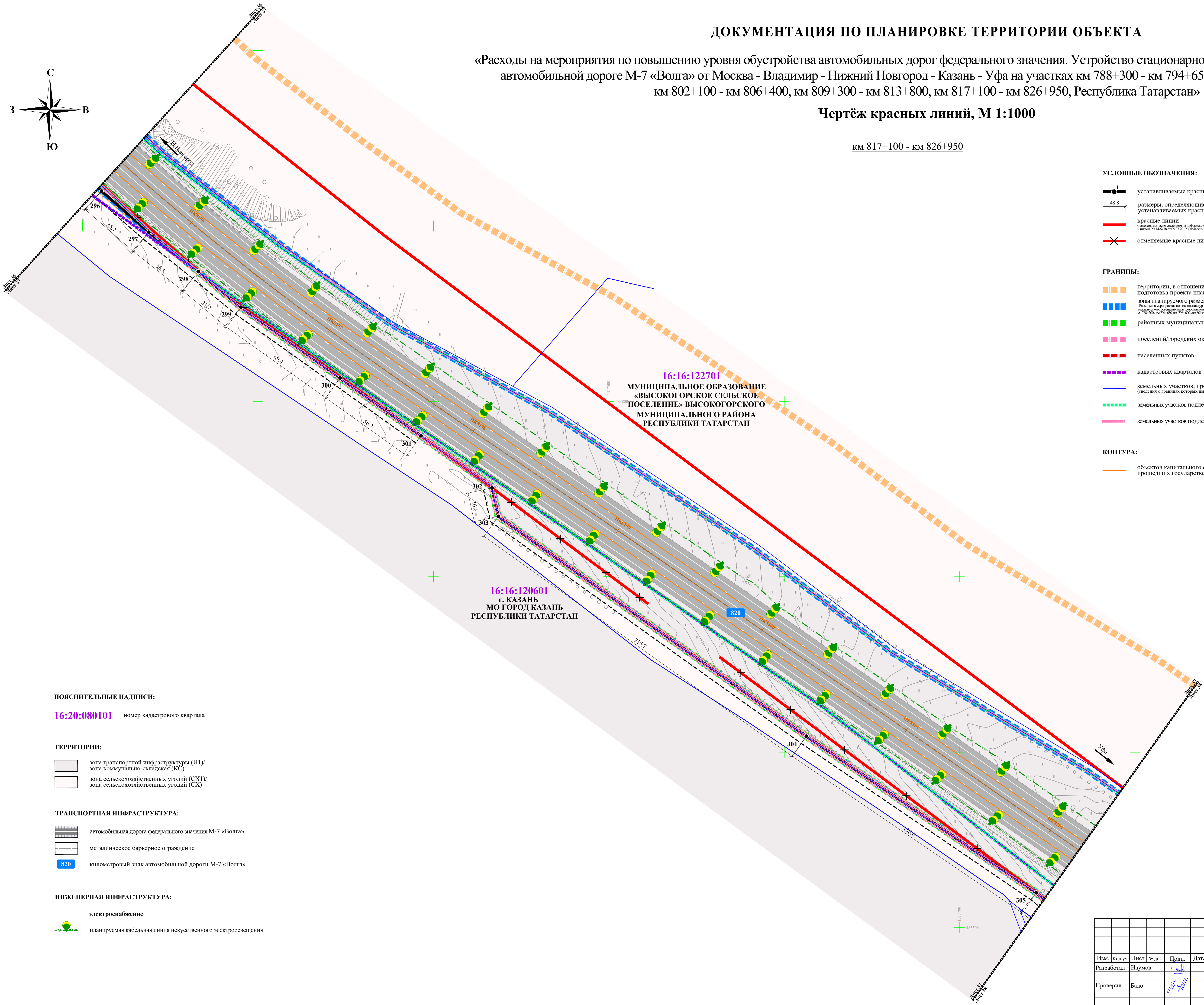
						ППТ-1-ЧПТ/1		
						Семновское сельское поселение, Дичное сельское поселение, Красносельское сельское поселение, Высокогорское сельское поселение Высокогорского муниципального района, Осиновское сельское поселение Зеленодольского муниципального района, Копаньское сельское поселение Пестрчинского муниципального района, г. Казань, Республика Татарстан		
Изм.	Кол.уч.	Лист	№ док.	Подп.	Дата	Документация по планировке территории линейного объекта - «Федеральная территория по повышению уровня обустройства автомобильных дорог федерального значения. Устройство стационарного электрического освещения на автомобильной дороге М-7 «Волга» от Москва - Владимир - Нижний Новгород - Казань - Уфа на участках км 788+300 - км 794+650, км 796+600 - км 801+900, км 802+100 - км 806+400, км 809+300 - км 813+800, км 817+100 - км 826+950, Республика Татарстан»	Стадия	Лист
Разработал	Наумов						ДПТ	36
Проверил	Бало							46
						Чертёж красных линий, М 1:1000	ООО «Градземпроект»	

ДОКУМЕНТАЦИЯ ПО ПЛАНИРОВКЕ ТЕРРИТОРИИ ОБЪЕКТА

«Расходы на мероприятия по повышению уровня обустройства автомобильных дорог федерального значения. Устройство стационарного электрического освещения на автомобильной дороге М-7 «Волга» от Москва - Владимир - Нижний Новгород - Казань - Уфа на участках км 788+300 - км 794+650, км 796+600 - км 801+900, км 802+100 - км 806+400, км 809+300 - км 813+800, км 817+100 - км 826+950, Республика Татарстан»

Чертёж красных линий, М 1:1000

км 817+100 - км 826+950



- УСЛОВНЫЕ ОБОЗНАЧЕНИЯ:**
- устанавливаемые красные линии
 - размеры, определяющие построение устанавливаемых красных линий
 - красные линии
 - отменяемые красные линии
- ГРАНИЦЫ:**
- территории, в отношении которой осуществляется подготовка проекта планировки территории
 - зоны планируемого размещения линейного объекта федерального значения
 - районных муниципальных образований (городских округов)
 - поселений/городских округов
 - населенных пунктов
 - кадастровых кварталов
 - земельных участков, прошедших государственный кадастровый учет (сведения о границах которых выносятся в ЕГРН)
 - земельных участков подлежащих уточнению (текущее расположение)
 - земельных участков подлежащих уточнению (уточняемое расположение)
- КОНТУРА:**
- объектов капитального строительства, прошедших государственный кадастровый учет

ПОЯСНИТЕЛЬНЫЕ НАДПИСИ:

16:20:080101 номер кадастрового квартала

ТЕРРИТОРИИ:

- зона транспортной инфраструктуры (ИТ)/ зона коммунально-складская (КС)
- зона сельскохозяйственных угодий (СХ1)/ зона сельскохозяйственных угодий (СХ)

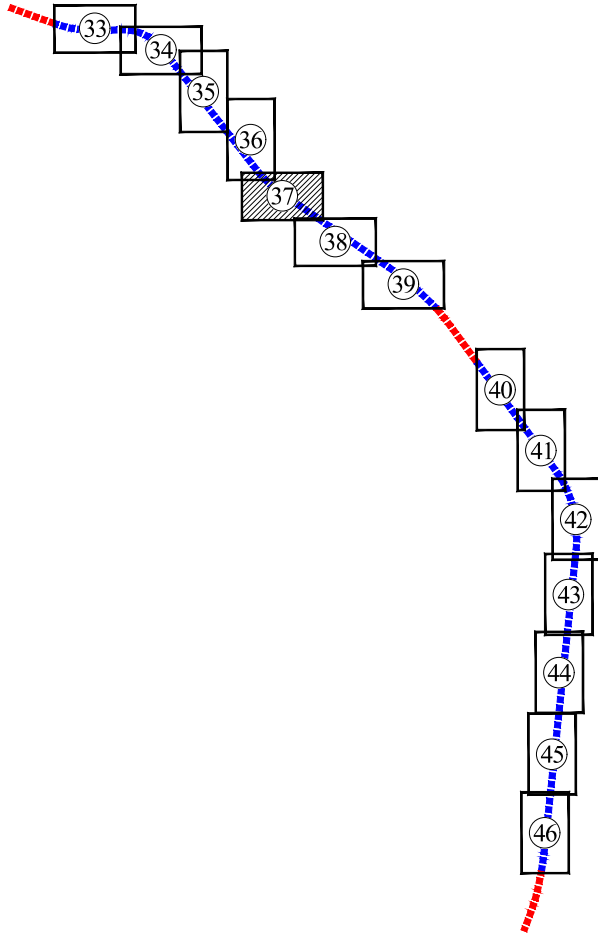
ТРАНСПОРТНАЯ ИНФРАСТРУКТУРА:

- автомобильная дорога федерального значения М-7 «Волга»
- металлическое барьерное ограждение
- километровый знак автомобильной дороги М-7 «Волга»

ИНЖЕНЕРНАЯ ИНФРАСТРУКТУРА:

- электроосвещение
- планируемая кабельная линия искусственного электроосвещения

Схема сводки листов



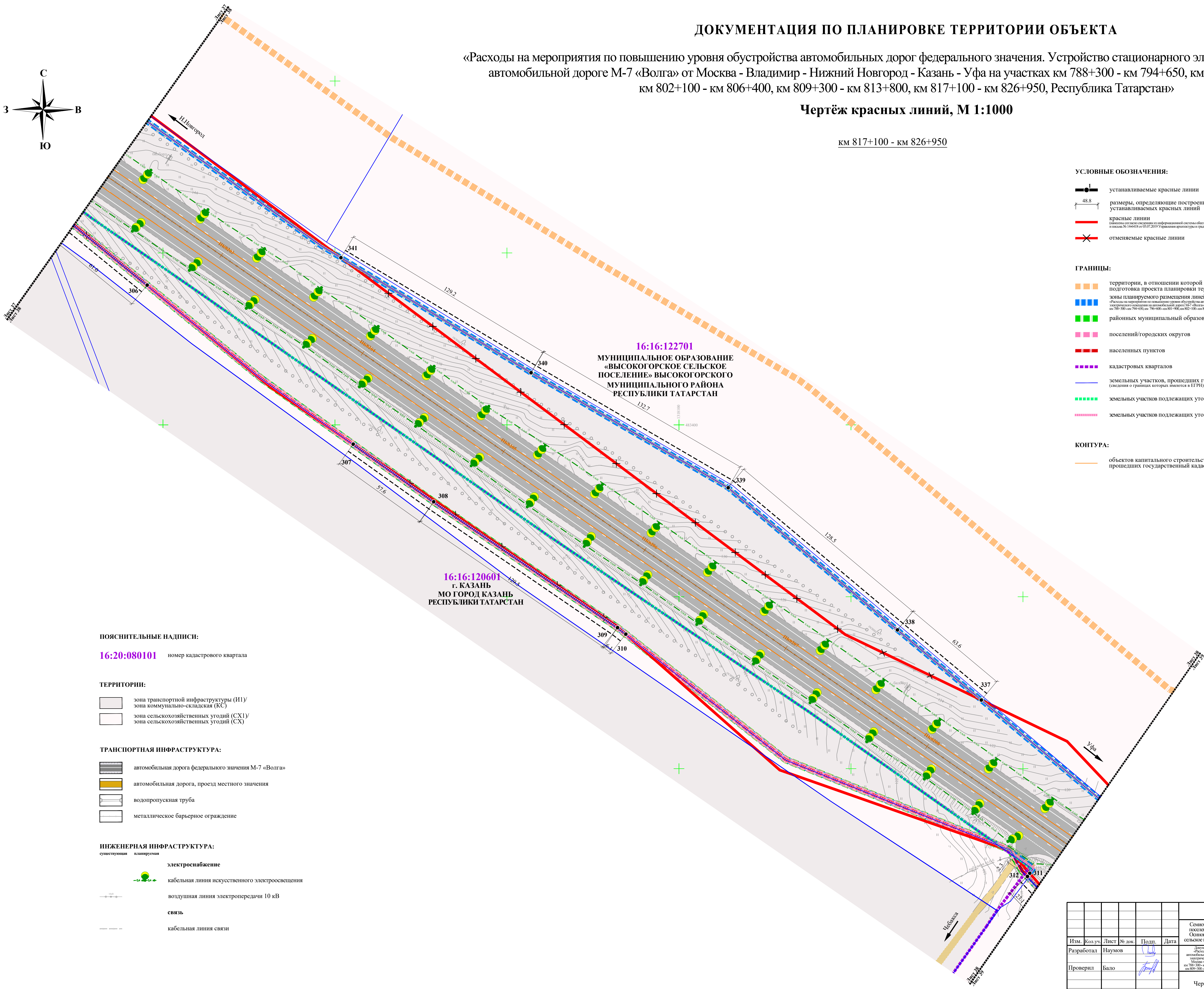
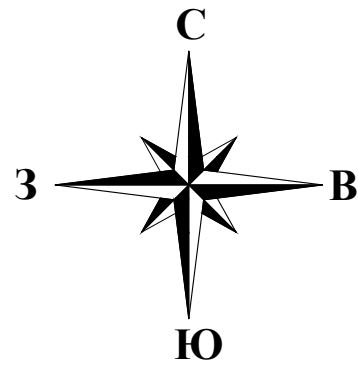
						ППТ-1-ЧПТ/1		
						Семилужское сельское поселение, Дачное сельское поселение, Красносельское сельское поселение, Высокогорское сельское поселение Высокогорского муниципального района, Ослиновское сельское поселение Зеленодольского муниципального района, Копановское сельское поселение Пестрчинского муниципального района, г. Казань, Республика Татарстан		
Изм.	Кол.уч.	Лист	№ док.	Подп.	Дата	Документация по планировке территории линейного объекта - «Расходы на мероприятия по повышению уровня обустройства автомобильных дорог федерального значения. Устройство стационарного электрического освещения на автомобильной дороге М-7 «Волга» от Москва - Владимир - Нижний Новгород - Казань - Уфа на участках км 788+300 - км 794+650, км 796+600 - км 801+900, км 802+100 - км 806+400, км 809+300 - км 813+800, км 817+100 - км 826+950, Республика Татарстан»		
Разработал	Наумов					Стадия	Лист	Листов
Проверил	Бало					ДПТ	37	46
Чертёж красных линий, М 1:1000						ООО «Градземпроект»		

ДОКУМЕНТАЦИЯ ПО ПЛАНИРОВКЕ ТЕРРИТОРИИ ОБЪЕКТА

«Расходы на мероприятия по повышению уровня обустройства автомобильных дорог федерального значения. Устройство стационарного электрического освещения на автомобильной дороге М-7 «Волга» от Москва - Владимир - Нижний Новгород - Казань - Уфа на участках км 788+300 - км 794+650, км 796+600 - км 801+900, км 802+100 - км 806+400, км 809+300 - км 813+800, км 817+100 - км 826+950, Республика Татарстан»

Чертёж красных линий, М 1:1000

км 817+100 - км 826+950



ПОЯСНИТЕЛЬНЫЕ НАДПИСИ:

16:20:080101 номер кадастрового квартала

ТЕРРИТОРИИ:

- зона транспортной инфраструктуры (И1)/ зона коммунально-складская (КС)
- зона сельскохозяйственных угодий (СХ1)/ зона сельскохозяйственных угодий (СХ)

ТРАНСПОРТНАЯ ИНФРАСТРУКТУРА:

- автомобильная дорога федерального значения М-7 «Волга»
- автомобильная дорога, проезд местного значения
- водопропускная труба
- металлическое барьерное ограждение

ИНЖЕНЕРНАЯ ИНФРАСТРУКТУРА:

- электроснабжение
 - кабельная линия искусственного электроосвещения
 - воздушная линия электропередачи 10 кВ
- связь
 - кабельная линия связи

УСЛОВНЫЕ ОБОЗНАЧЕНИЯ:

- устанавливаемые красные линии
- размеры, определяющие построение устанавливаемых красных линий
- красные линии
- отменяемые красные линии

ГРАНИЦЫ:

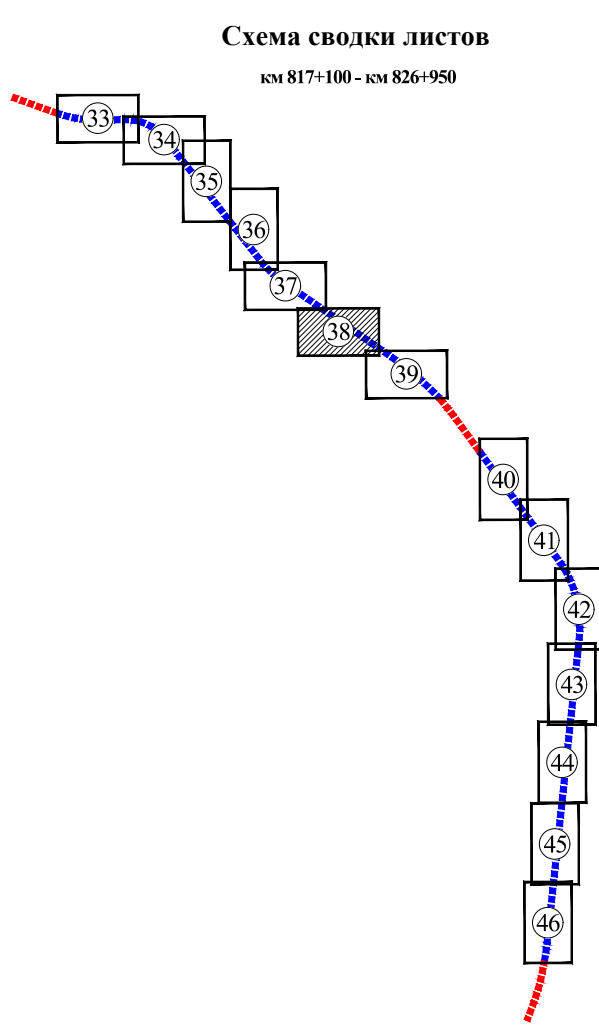
- территории, в отношении которой осуществляется подготовка проекта планировки территории
- зоны планируемого размещения линейного объекта федерального значения
- районных муниципальных образований (городских округов)
- поселений/городских округов
- населенных пунктов
- кадастровых кварталов
- земельных участков, прошедших государственный кадастровый учет
- земельных участков подлежащих уточнению (текущее расположение)
- земельных участков подлежащих уточнению (уточняемое расположение)

КОНТУРА:

- объектов капитального строительства, прошедших государственный кадастровый учет

Схема сводки листов

км 817+100 - км 826+950



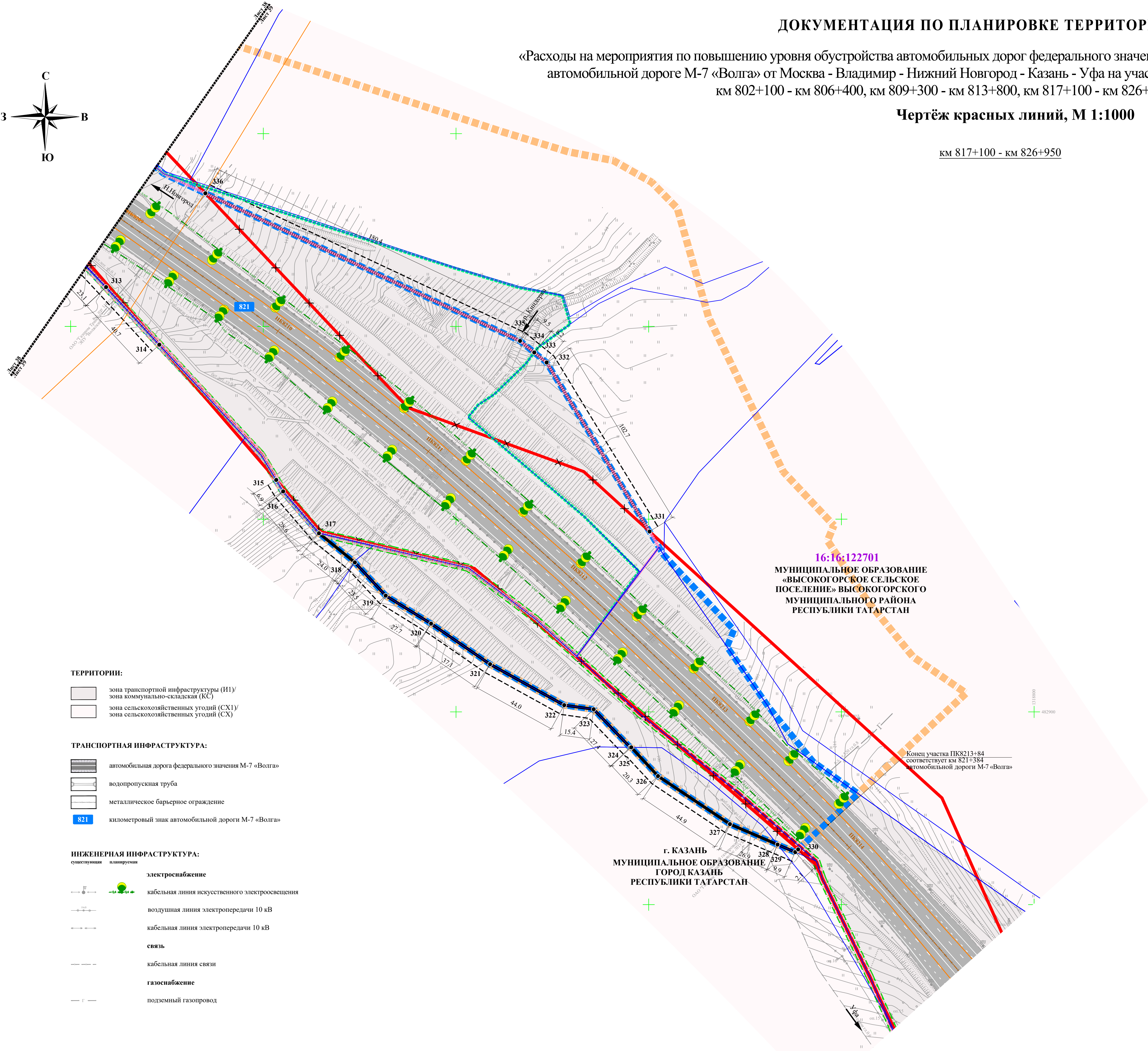
					ППТ-1-ЧПТ/1		
					Семилужское сельское поселение, Дачное сельское поселение, Красносельское сельское поселение, Высокогорское сельское поселение Высокогорского муниципального района, Октябрьское сельское поселение Зеленовского муниципального района, Копляковское сельское поселение Пестрчинского муниципального района, г. Казань, Республика Татарстан		
Изм.	Кол.уч.	Лист	№ док.	Подп.	Дата	Стадия	Лист
Разработал	Наумов					ДПТ	38
Проверил	Бало						46
					Чертёж красных линий, М 1:1000		ООО «Градземпроект»

ДОКУМЕНТАЦИЯ ПО ПЛАНИРОВКЕ ТЕРРИТОРИИ ОБЪЕКТА

«Расходы на мероприятия по повышению уровня обустройства автомобильных дорог федерального значения. Устройство стационарного электрического освещения на автомобильной дороге М-7 «Волга» от Москва - Владимир - Нижний Новгород - Казань - Уфа на участках км 788+300 - км 794+650, км 796+600 - км 801+900, км 802+100 - км 806+400, км 809+300 - км 813+800, км 817+100 - км 826+950, Республика Татарстан»

Чертёж красных линий, М 1:1000

км 817+100 - км 826+950



УСЛОВНЫЕ ОБОЗНАЧЕНИЯ:

- устанавливаемые красные линии
- размеры, определяющие построение устанавливаемых красных линий
- красные линии
- отменяемые красные линии

ГРАНИЦЫ:

- территории, в отношении которой осуществляется подготовка проекта планировки территории
- зоны планируемого размещения линейного объекта федерального значения
- районных муниципальных образований (городских округов)
- поселений/городских округов
- населенных пунктов
- кадастровых кварталов
- земельных участков, прошедших государственный кадастровый учет
- земельных участков подлежащих уточнению (текущее расположение)
- земельных участков подлежащих уточнению (уточняемое расположение)

КОНТУРА:

- объектов капитального строительства, прошедших государственный кадастровый учет

ПОЯСНИТЕЛЬНЫЕ НАДПИСИ:

16:20:080101 номер кадастрового квартала

ТЕРРИТОРИИ:

- зона транспортной инфраструктуры (ИП)/зона коммунально-складская (КС)
- зона сельскохозяйственных угодий (СХ1)/зона сельскохозяйственных угодий (СХ)

ТРАНСПОРТНАЯ ИНФРАСТРУКТУРА:

- автомобильная дорога федерального значения М-7 «Волга»
- водопропускная труба
- металлическое барьерное ограждение
- километровый знак автомобильной дороги М-7 «Волга»

ИНЖЕНЕРНАЯ ИНФРАСТРУКТУРА:

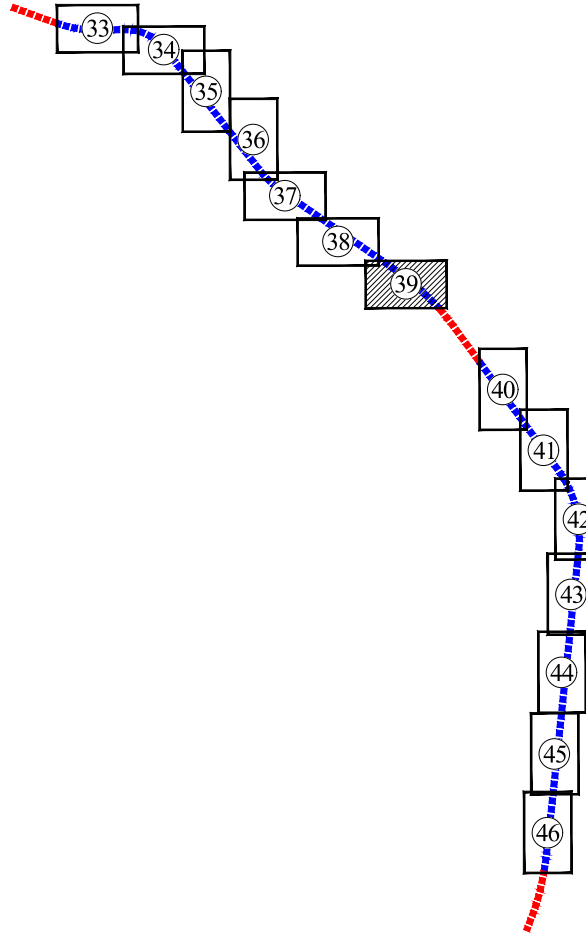
- электроснабжение
- кабельная линия искусственного электроосвещения
- воздушная линия электропередачи 10 кВ
- кабельная линия электропередачи 10 кВ
- связь
- кабельная линия связи
- газоснабжение
- подземный газопровод

16:16:122701
МУНИЦИПАЛЬНОЕ ОБРАЗОВАНИЕ
«ВЫСОКОГОРСКОЕ СЕЛЬСКОЕ
ПОСЕЛЕНИЕ» ВЫСОКОГОРСКОГО
МУНИЦИПАЛЬНОГО РАЙОНА
РЕСПУБЛИКИ ТАТАРСТАН

г. КАЗАНЬ
МУНИЦИПАЛЬНОЕ ОБРАЗОВАНИЕ
ГОРОД КАЗАНЬ
РЕСПУБЛИКИ ТАТАРСТАН

Конец участка ПК8213+84
соответствует км 821+384
автомобильной дороги М-7 «Волга»

Схема сводки листов
км 817+100 - км 826+950



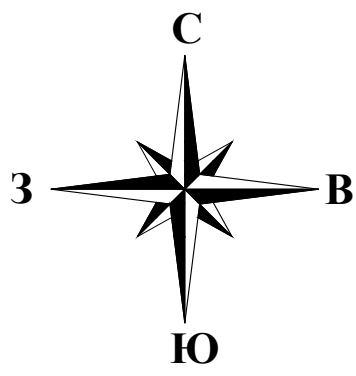
						ППТ-1-ЧПТ/1		
						Семилужское сельское поселение, Дачное сельское поселение, Красносельское сельское поселение, Высокогорское сельское поселение Высокогорского муниципального района, Октябрьское сельское поселение Зеленодольского муниципального района, Копановское сельское поселение Пестрчинского муниципального района, г. Казань, Республика Татарстан		
Изм.	Кол.уч.	Лист	№ док.	Подп.	Дата	Документация по планировке территории линейного объекта - «Расходы на мероприятия по повышению уровня обустройства автомобильных дорог федерального значения. Устройство стационарного электрического освещения на автомобильной дороге М-7 «Волга» от Москва - Владимир - Нижний Новгород - Казань - Уфа на участках км 788+300 - км 794+650, км 796+600 - км 801+900, км 802+100 - км 806+400, км 809+300 - км 813+800, км 817+100 - км 826+950, Республика Татарстан»	Стадия	Лист
Разработал	Наумов						ДПТ	39
Проверил	Бало							46
						Чертёж красных линий, М 1:1000	ООО «Градземпроект»	

ДОКУМЕНТАЦИЯ ПО ПЛАНИРОВКЕ ТЕРРИТОРИИ ОБЪЕКТА

«Расходы на мероприятия по повышению уровня обустройства автомобильных дорог федерального значения. Устройство стационарного электрического освещения на автомобильной дороге М-7 «Волга» от Москва - Владимир - Нижний Новгород - Казань - Уфа на участках км 788+300 - км 794+650, км 796+600 - км 801+900, км 802+100 - км 806+400, км 809+300 - км 813+800, км 817+100 - км 826+950, Республика Татарстан»

Чертёж красных линий, М 1:1000

км 817+100 - км 826+950



УСЛОВНЫЕ ОБОЗНАЧЕНИЯ:

- устанавливаемые красные линии
- размеры, определяющие построение устанавливаемых красных линий
- граница расчёта красных линий
- красные линии (расчётные красные линии из информационной системы обеспечения градостроительной деятельности № 15-104-с/770 от 25.06.2019 в соответствии с приказом № 144/18 от 05.07.2019 Управление архитектуры и градостроительства МОТ. Казань)
- отменяемые красные линии

ГРАНИЦЫ:

- территории, в отношении которой осуществляется подготовка проекта планировки территории
- зоны планируемого размещения линейного объекта федерального значения - «Объект по мероприятиям по повышению уровня обустройства автомобильных дорог федерального значения. Устройство стационарного электрического освещения на автомобильной дороге М-7 «Волга» от Москва - Владимир - Нижний Новгород - Казань - Уфа на участках км 788+300 - км 794+650, км 796+600 - км 801+900, км 802+100 - км 806+400, км 809+300 - км 813+800, км 817+100 - км 826+950, Республика Татарстан»
- районных муниципальных образований (городских округов)
- поселений/городских округов
- населенных пунктов
- кадастровых кварталов
- земельных участков, прошедших государственный кадастровый учет (сведения о границах которых имеются в ЕПРН)
- земельных участков подлежащих уточнению (текущее расположение)
- земельных участков подлежащих уточнению (уточняемое расположение)

КОНТУРА:

- объектов капитального строительства, прошедших государственный кадастровый учет

ПОЯСНИТЕЛЬНЫЕ НАДПИСИ:

16:20:080101 номер кадастрового квартала

ТЕРРИТОРИИ:

- зона транспортной инфраструктуры (И1)
- зона сельскохозяйственных угодий (СХ1)/зона сельскохозяйственных угодий (СХ)
- зона складских объектов (С1)

ТРАНСПОРТНАЯ ИНФРАСТРУКТУРА:

- автомобильная дорога федерального значения М-7 «Волга»
- автомобильная дорога, проезд местного значения
- водопропускная труба
- металлическое барьерное ограждение

ИНЖЕНЕРНАЯ ИНФРАСТРУКТУРА:

- электроснабжение
- кабельная линия искусственного электроосвещения
- трансформаторная подстанция
- воздушная линия электропередачи 0,4 кВ
- воздушная линия электропередачи 10 кВ
- кабельная линия электропередачи 0,4 кВ
- кабельная линия электропередачи 10 кВ
- связь
- кабельная линия связи

16:16:122701
МУНИЦИПАЛЬНОЕ ОБРАЗОВАНИЕ
«ВЫСОКОГОРСКОЕ СЕЛЬСКОЕ
ПОСЕЛЕНИЕ» ВЫСОКОГОРСКОГО
МУНИЦИПАЛЬНОГО РАЙОНА
РЕСПУБЛИКИ ТАТАРСТАН

г. КАЗАНЬ
МУНИЦИПАЛЬНОЕ
ОБРАЗОВАНИЕ
ГОРОД КАЗАНЬ
РЕСПУБЛИКИ ТАТАРСТАН

Схема сводки листов
км 817+100 - км 826+950

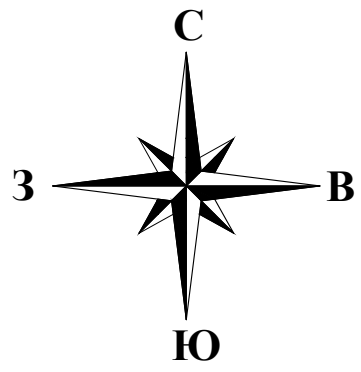
ППТ-1-ЧПТ/1						Семьюжское сельское поселение, Дичное сельское поселение, Красносельское сельское поселение, Высокогорское сельское поселение Высокогорского муниципального района, Октябрьское сельское поселение Зеленодольского муниципального района, Копаньское сельское поселение Пестрчинского муниципального района, г. Казань, Республика Татарстан		
Изм.	Кол.уч.	Лист	№ док.	Подп.	Дата	Документация по планировке территории линейного объекта - «Объект по мероприятиям по повышению уровня обустройства автомобильных дорог федерального значения. Устройство стационарного электрического освещения на автомобильной дороге М-7 «Волга» от Москва - Владимир - Нижний Новгород - Казань - Уфа на участках км 788+300 - км 794+650, км 796+600 - км 801+900, км 802+100 - км 806+400, км 809+300 - км 813+800, км 817+100 - км 826+950, Республика Татарстан»		
Разработал	Наумов							
Проверил	Бало					Страница 40 из 46		
Чертёж красных линий, М 1:1000						ООО «Градземпроект»		

ДОКУМЕНТАЦИЯ ПО ПЛАНИРОВКЕ ТЕРРИТОРИИ ОБЪЕКТА

«Расходы на мероприятия по повышению уровня обустройства автомобильных дорог федерального значения. Устройство стационарного электрического освещения на автомобильной дороге М-7 «Волга» от Москва - Владимир - Нижний Новгород - Казань - Уфа на участках км 788+300 - км 794+650, км 796+600 - км 801+900, км 802+100 - км 806+400, км 809+300 - км 813+800, км 817+100 - км 826+950, Республика Татарстан»

Чертёж красных линий, М 1:1000

км 817+100 - км 826+950



УСЛОВНЫЕ ОБОЗНАЧЕНИЯ:

- устанавливаемые красные линии
- размеры, определяющие построение устанавливаемых красных линий
- красные линии
- отменяемые красные линии

ГРАНИЦЫ:

- территории, в отношении которой осуществляется подготовка проекта планировки территории
- зоны планируемого размещения линейного объекта федерального значения - «Расходы на мероприятия по повышению уровня обустройства автомобильных дорог федерального значения. Устройство стационарного электрического освещения на автомобильной дороге М-7 «Волга» от Москва - Владимир - Нижний Новгород - Казань - Уфа на участках км 788+300 - км 794+650, км 796+600 - км 801+900, км 802+100 - км 806+400, км 809+300 - км 813+800, км 817+100 - км 826+950 (Республика Татарстан)
- районных муниципальных образований (городских округов)
- поселений/городских округов
- населенных пунктов
- кадастровых кварталов
- земельных участков, прошедших государственный кадастровый учет (сведения о границах которых имеются в ЕГРН)
- земельных участков подлежащих уточнению (уточняемое расположение)

КОНТУРА:

- объектов капитального строительства, прошедших государственный кадастровый учет

ПОЯСНИТЕЛЬНЫЕ НАДПИСИ:

16:20:080101 номер кадастрового квартала

ТЕРРИТОРИИ:

- зона транспортной инфраструктуры (И1)
- земли сельскохозяйственных угодий (СУ)/ зона сельскохозяйственных угодий (СХ1)/ зона сельскохозяйственных угодий (СХ)

ТРАНСПОРТНАЯ ИНФРАСТРУКТУРА:

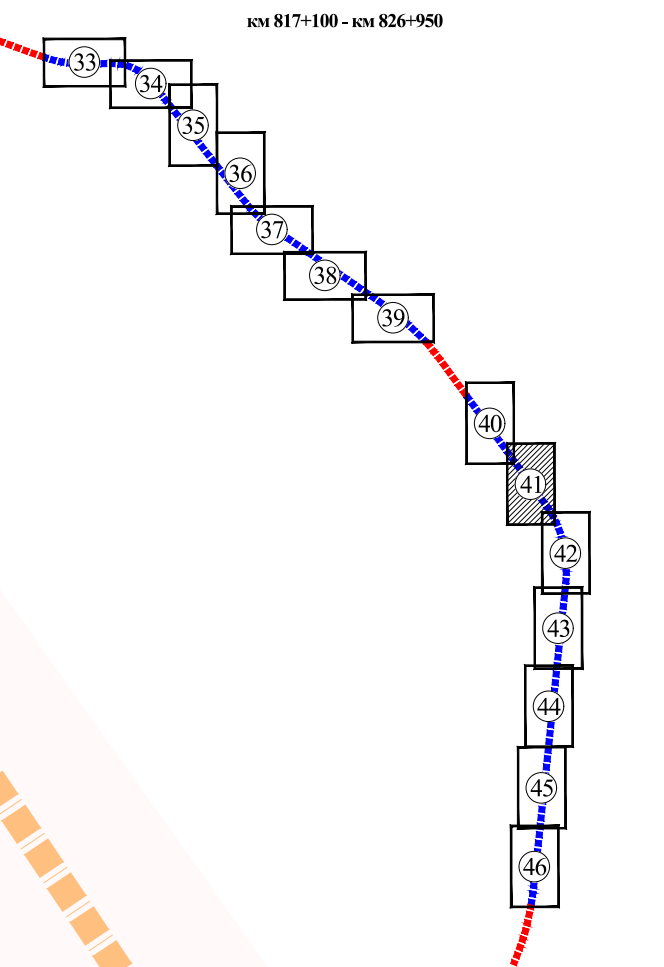
- автомобильная дорога федерального значения М-7 «Волга»
- водопропускная труба
- металлическое барьерное ограждение
- километровый знак автомобильной дороги М-7 «Волга»

ИНЖЕНЕРНАЯ ИНФРАСТРУКТУРА:

- электроснабжение
- кабельная линия искусственного электроосвещения
- воздушная линия электропередачи 0,4 кВ
- кабельная линия электропередачи 0,4 кВ
- кабельная линия электропередачи 10 кВ
- связь
- кабельная линия связи

Схема сводки листов

км 817+100 - км 826+950



г. КАЗАНЬ
МУНИЦИПАЛЬНОЕ ОБРАЗОВАНИЕ
ГОРОД КАЗАНЬ
РЕСПУБЛИКИ ТАТАРСТАН

16:16:122701
МУНИЦИПАЛЬНОЕ ОБРАЗОВАНИЕ
«ВЫСОКОГОРСКОЕ СЕЛЬСКОЕ
ПОСЕЛЕНИЕ» ВЫСОКОГОРСКОГО
МУНИЦИПАЛЬНОГО РАЙОНА
РЕСПУБЛИКИ ТАТАРСТАН

16:33:080711
МУНИЦИПАЛЬНОЕ ОБРАЗОВАНИЕ
«КОЩАКОВСКОЕ СЕЛЬСКОЕ
ПОСЕЛЕНИЕ» ПЕСТРЕЧИНСКОГО
МУНИЦИПАЛЬНОГО РАЙОНА
РЕСПУБЛИКИ ТАТАРСТАН

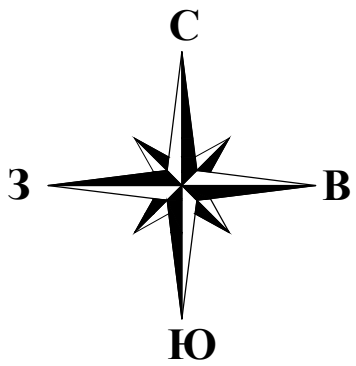
16:33:080709

						ППТ-1-ЧПТ/1		
						Семьюжское сельское поселение, Дичное сельское поселение, Красносельское сельское поселение, Высокогорское сельское поселение Высокогорского муниципального района, Осиновское сельское поселение Зеленодольского муниципального района, Кошакское сельское поселение Пестречинского муниципального района, г. Казань, Республика Татарстан		
Изм.	Кол.уч.	Лист	№ док.	Подп.	Дата	Документация по планировке территории линейного объекта - «Расходы на мероприятия по повышению уровня обустройства автомобильных дорог федерального значения. Устройство стационарного электрического освещения на автомобильной дороге М-7 «Волга» от Москва - Владимир - Нижний Новгород - Казань - Уфа на участках км 788+300 - км 794+650, км 796+600 - км 801+900, км 802+100 - км 806+400, км 809+300 - км 813+800, км 817+100 - км 826+950 (Республика Татарстан)	Стадия	Лист
Разработал	Наумов						ДПТ	41
Проверил	Бало						46	
						Чертёж красных линий, М 1:1000	ООО «Градземпроект»	

ДОКУМЕНТАЦИЯ ПО ПЛАНИРОВКЕ ТЕРРИТОРИИ ОБЪЕКТА

«Расходы на мероприятия по повышению уровня обустройства автомобильных дорог федерального значения. Устройство стационарного электрического освещения на автомобильной дороге М-7 «Волга» от Москва - Владимир - Нижний Новгород - Казань - Уфа на участках км 788+300 - км 794+650, км 796+600 - км 801+900, км 802+100 - км 806+400, км 809+300 - км 813+800, км 817+100 - км 826+950, Республика Татарстан»

Чертёж красных линий, М 1:1000



км 817+100 - км 826+950

УСЛОВНЫЕ ОБОЗНАЧЕНИЯ:

- устанавливаемые красные линии
- размеры, определяющие построение устанавливаемых красных линий
- красные линии
- отменяемые красные линии

ГРАНИЦЫ:

- территории, в отношении которой осуществляется подготовка проекта планировки территории
- зоны планируемого размещения линейного объекта федерального значения - «Объекты на территории по повышению уровня обустройства автомобильных дорог федерального значения. Устройство стационарного электрического освещения на автомобильной дороге М-7 «Волга» от Москва - Владимир - Нижний Новгород - Казань - Уфа на участках км 788+300 - км 794+650, км 796+600 - км 801+900, км 802+100 - км 806+400, км 809+300 - км 813+800, км 817+100 - км 826+950, Республика Татарстан»
- районных муниципальных образований (городских округов)
- поселений/городских округов
- населенных пунктов
- кадастровых кварталов
- земельных участков, прошедших государственный кадастровый учет (сведения о границах которых имеются в ЕПРН)

КОНТУРА:

- объектов капитального строительства, прошедших государственный кадастровый учет

ПОЯСНИТЕЛЬНЫЕ НАДПИСИ:

16:20:080101 номер кадастрового квартала

ТЕРРИТОРИИ:

- зона транспортной инфраструктуры (И1)
- земли сельскохозяйственных угодий (СУ)/зона сельскохозяйственных угодий (СХ)
- зона природных ландшафтов (Р1)
- зона коммунально-складская оптово-распределительного центра "Агромир-Казань"

ТРАНСПОРТНАЯ ИНФРАСТРУКТУРА:

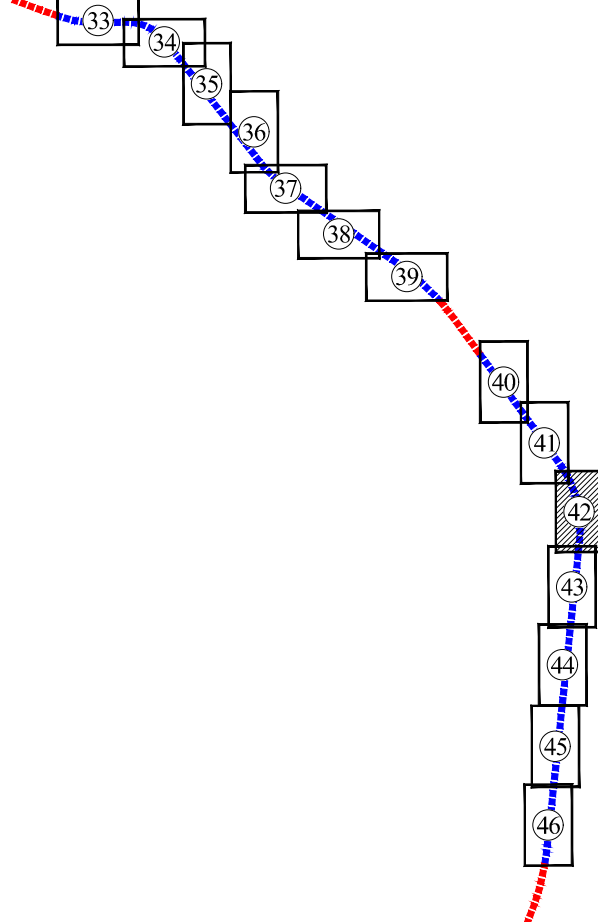
- автомобильная дорога федерального значения М-7 «Волга»
- планируемая автомобильная дорога, проезд местного значения (согласно схеме территориального планирования Пестрчинского муниципального района)
- водопропускная труба
- металлическое барьерное ограждение
- километровый знак автомобильной дороги М-7 «Волга»

ИНЖЕНЕРНАЯ ИНФРАСТРУКТУРА:

- электроснабжение
- кабельная линия искусственного электроосвещения
- кабельная линия электропередачи 10 кВ
- связь
- кабельная линия связи

Схема сводки листов

км 817+100 - км 826+950

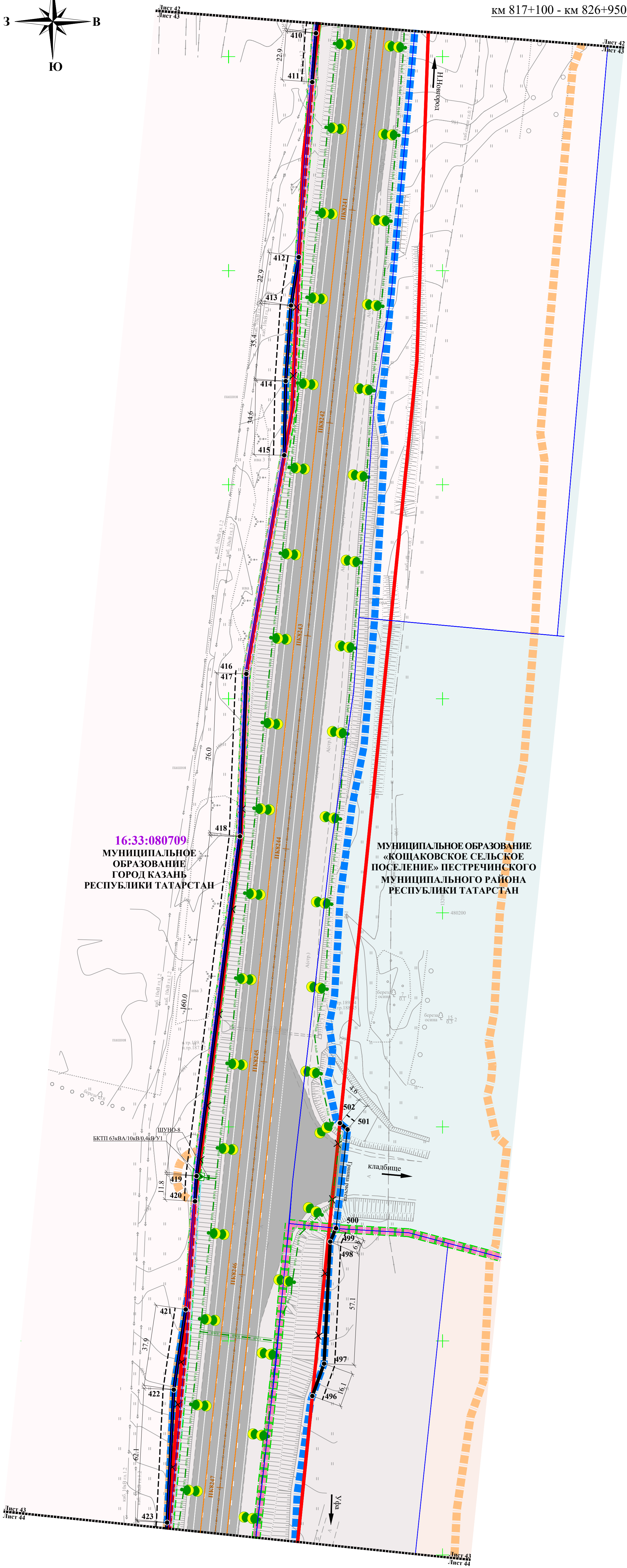
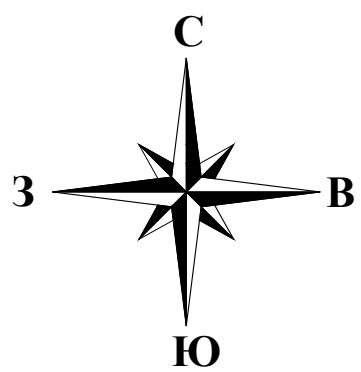


					ППТ-1-ЧПТ/1		
					Семюжское сельское поселение, Динское сельское поселение, Красносельское сельское поселение, Высокогорское сельское поселение Высокогорского муниципального района, Осиновское сельское поселение Зеленодольского муниципального района, Кошадское сельское поселение Пестрчинского муниципального района, г. Казань, Республика Татарстан		
Изм.	Кол.уч.	Лист	№ док.	Подп.	Дата	Стадия	Лист
Разработал	Наумов					ДПТ	42
Проверил	Бало						46
					Чертёж красных линий, М 1:1000		
					ООО «Градземпроект»		

ДОКУМЕНТАЦИЯ ПО ПЛАНИРОВКЕ ТЕРРИТОРИИ ОБЪЕКТА

«Расходы на мероприятия по повышению уровня обустройства автомобильных дорог федерального значения. Устройство стационарного электрического освещения на автомобильной дороге М-7 «Волга» от Москва - Владимир - Нижний Новгород - Казань - Уфа на участках км 788+300 - км 794+650, км 796+600 - км 801+900, км 802+100 - км 806+400, км 809+300 - км 813+800, км 817+100 - км 826+950, Республика Татарстан»

Чертёж красных линий, М 1:1000



УСЛОВНЫЕ ОБОЗНАЧЕНИЯ:

- устанавливаемые красные линии
- размеры, определяющие построение устанавливаемых красных линий
- граница расчета красных линий
- красные линии
- отменяемые красные линии

ГРАНИЦЫ:

- территории, в отношении которой осуществляется подготовка проекта планировки территории
- зоны планируемого размещения линейного объекта федерального значения - «Расходы на мероприятия по повышению уровня обустройства автомобильных дорог федерального значения. Устройство стационарного электрического освещения на автомобильной дороге М-7 «Волга» от Москва - Владимир - Нижний Новгород - Казань - Уфа на участках км 788+300 - км 794+650, км 796+600 - км 801+900, км 802+100 - км 806+400, км 809+300 - км 813+800, км 817+100 - км 826+950, Республика Татарстан»
- районных муниципальных образований (городских округов)
- поселений/городских округов
- населенных пунктов
- кадастровых кварталов
- земельных участков, прошедших государственный кадастровый учет (сведения о границах которых имеются в ЕПРН)

КОНТУРА:

- объектов капитального строительства, прошедших государственный кадастровый учет

ПОЯСНИТЕЛЬНЫЕ НАДПИСИ:

16:20:080101 номер кадастрового квартала

ТЕРРИТОРИИ:

- зона транспортной инфраструктуры (И1)
- земли сельскохозяйственных угодий (СУ)/ зона сельскохозяйственных угодий (СХ)
- зона специального назначения (СН1)
- зона коммунально-складская оптово-распределительного центра "Агромир-Казань"

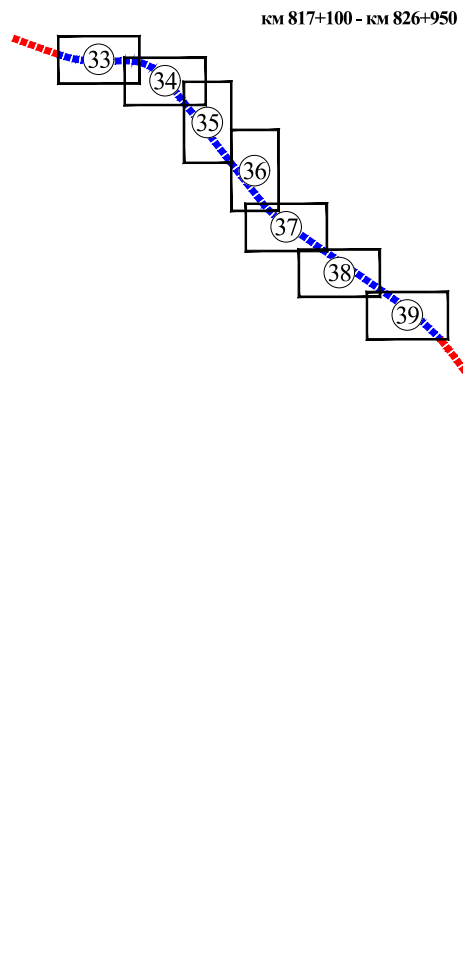
ТРАНСПОРТНАЯ ИНФРАСТРУКТУРА:

- автомобильная дорога федерального значения М-7 «Волга»
- водопропускная труба
- металлическое барьерное ограждение

ИНЖЕНЕРНАЯ ИНФРАСТРУКТУРА:

- электроснабжение
- кабельная линия искусственного электроосвещения
- трансформаторная подстанция
- кабельная линия электропередачи 0,4 кВ
- кабельная линия электропередачи 10 кВ
- связь
- кабельная линия связи

Схема сводки листов

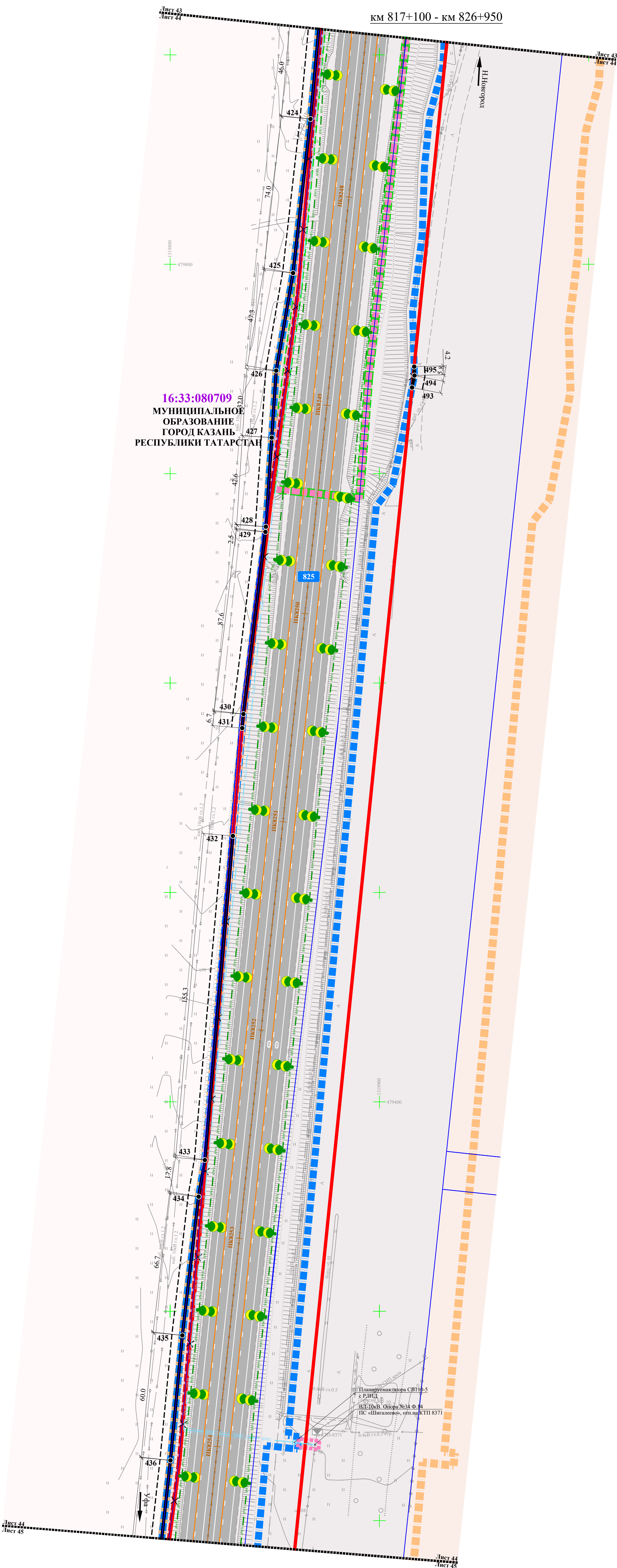
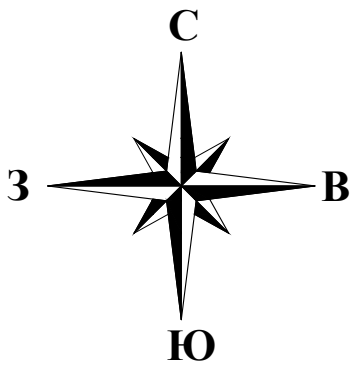


ППТ-1-ЧПТ/1					
Семновское сельское поселение, Дичное сельское поселение, Красносельское сельское поселение, Высокоурское сельское поселение Высокоурского муниципального района, Осиновское сельское поселение Зеленодольского муниципального района, Кошмаковское сельское поселение Пестрчинского муниципального района, г. Казань, Республика Татарстан					
Изм.	Кол.уч.	Лист	№ док.	Подп.	Дата
Разработал	Наумов				
Проверил	Бало				
Чертёж красных линий, М 1:1000				ООО «Градземпроект»	

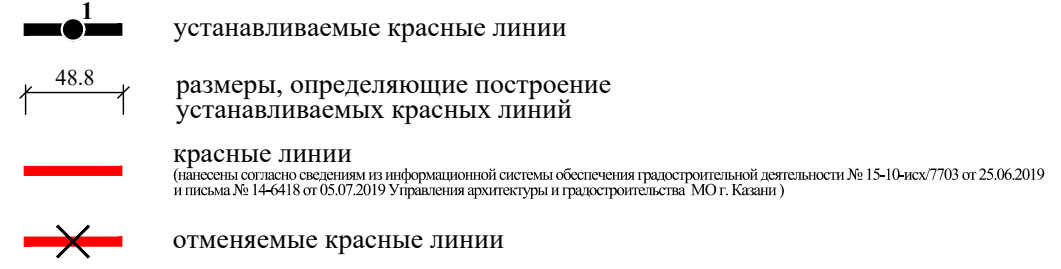
ДОКУМЕНТАЦИЯ ПО ПЛАНИРОВКЕ ТЕРРИТОРИИ ОБЪЕКТА

«Расходы на мероприятия по повышению уровня обустройства автомобильных дорог федерального значения. Устройство стационарного электрического освещения на автомобильной дороге М-7 «Волга» от Москва - Владимир - Нижний Новгород - Казань - Уфа на участках км 788+300 - км 794+650, км 796+600 - км 801+900, км 802+100 - км 806+400, км 809+300 - км 813+800, км 817+100 - км 826+950, Республика Татарстан»

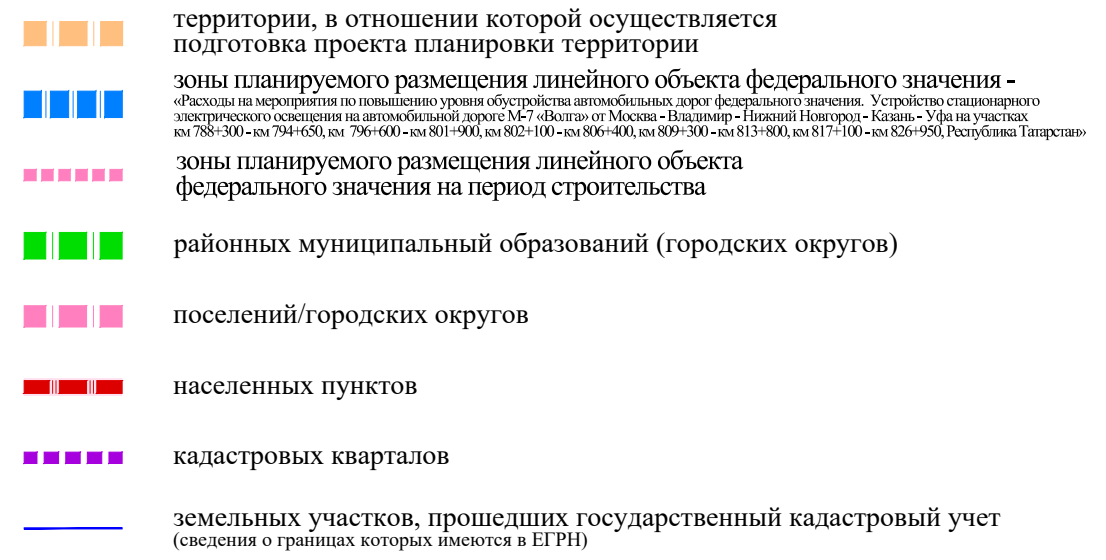
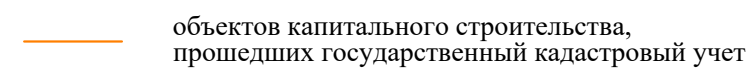
Чертёж красных линий, М 1:1000



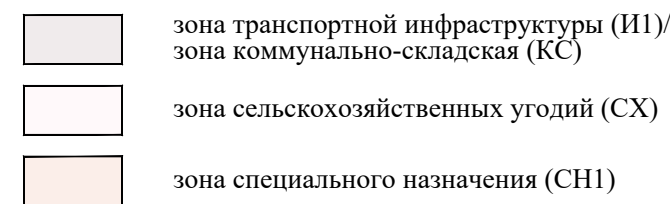
УСЛОВНЫЕ ОБОЗНАЧЕНИЯ:



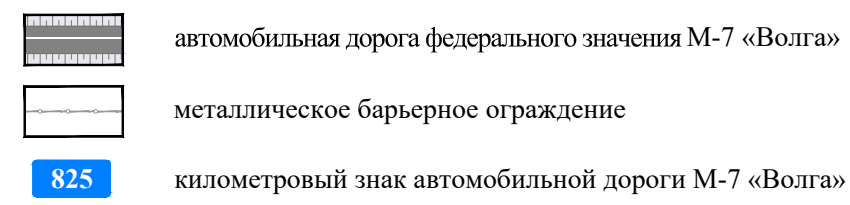
ГРАНИЦЫ:

**КОНТУРА:**

ПОЯСНИТЕЛЬНЫЕ НАДПИСИ:

**ТЕРРИТОРИИ:**

ТРАНСПОРТНАЯ ИНФРАСТРУКТУРА:



ИНЖЕНЕРНАЯ ИНФРАСТРУКТУРА:

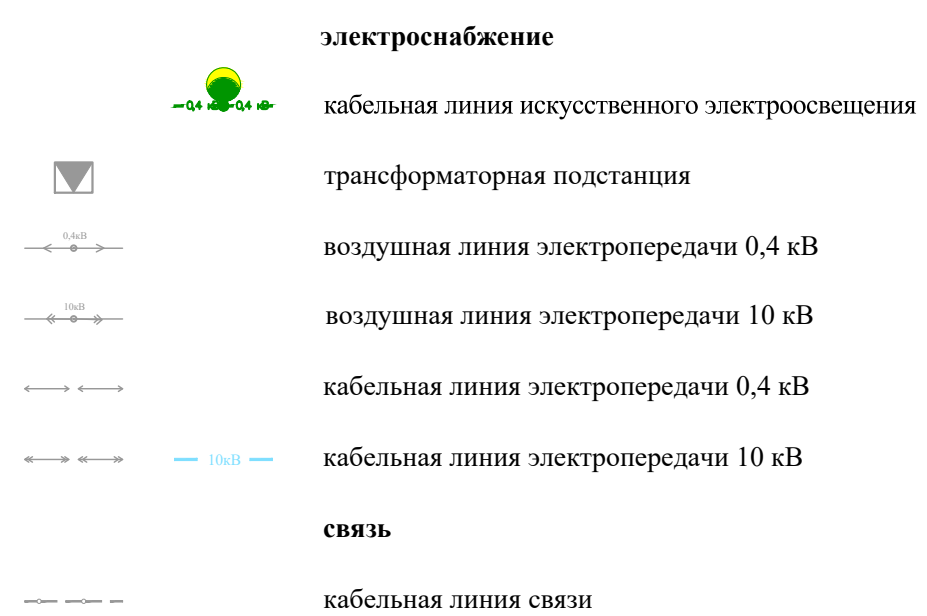
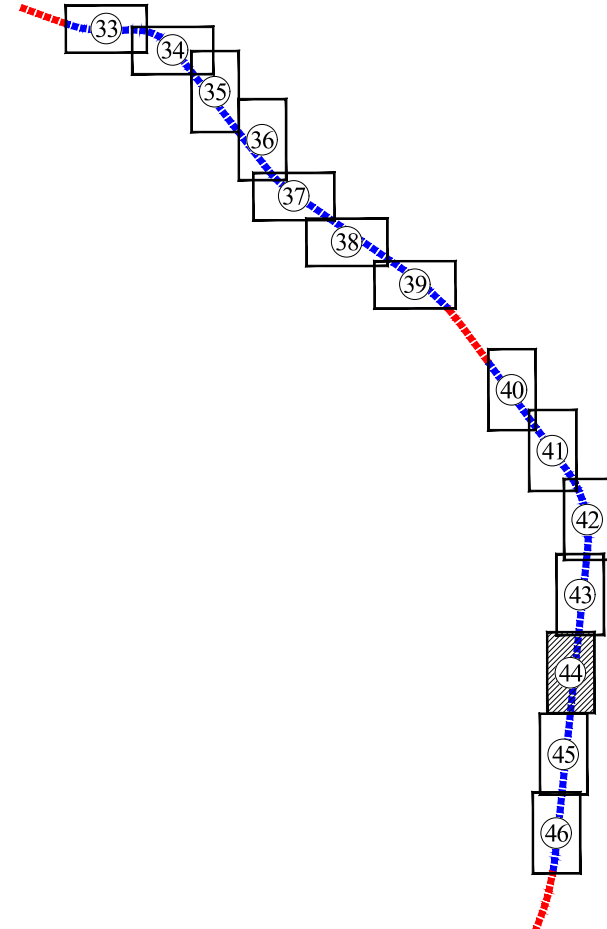


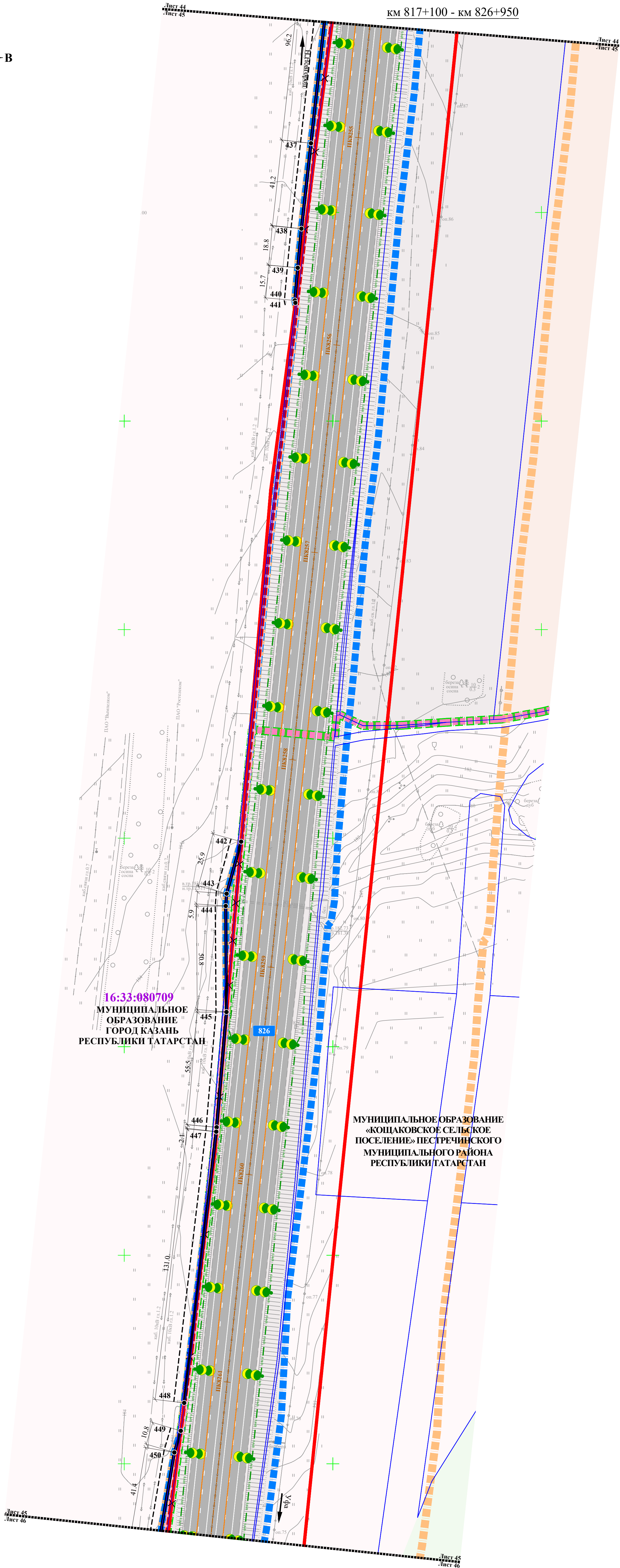
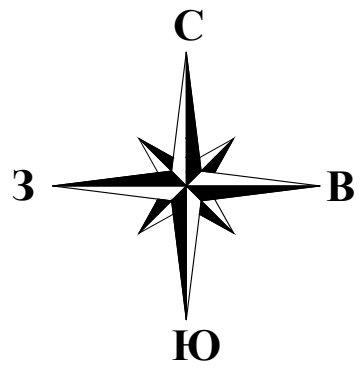
Схема сводки листов
КМ 817+100 - КМ 826+950

[illegible]

ДОКУМЕНТАЦИЯ ПО ПЛАНИРОВКЕ ТЕРРИТОРИИ ОБЪЕКТА

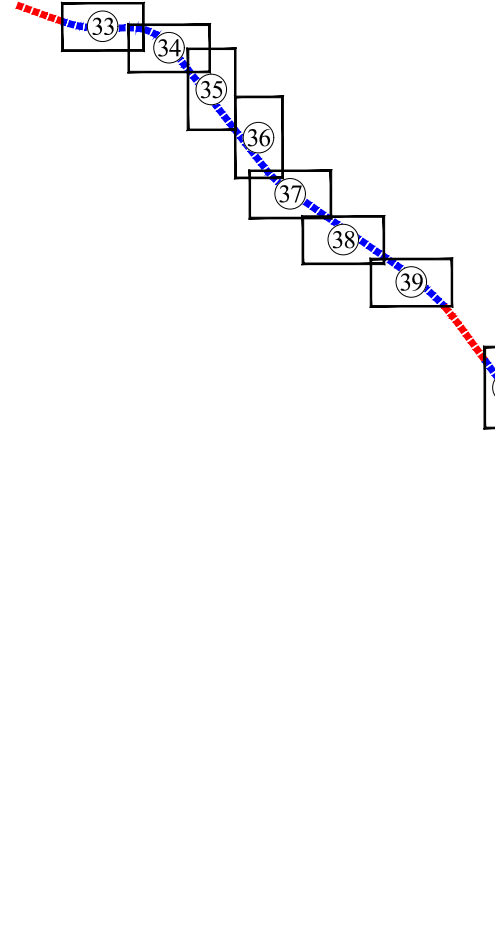
«Расходы на мероприятия по повышению уровня обустройства автомобильных дорог федерального значения. Устройство стационарного электрического освещения на автомобильной дороге М-7 «Волга» от Москва - Владимир - Нижний Новгород - Казань - Уфа на участках км 788+300 - км 794+650, км 796+600 - км 801+900, км 802+100 - км 806+400, км 809+300 - км 813+800, км 817+100 - км 826+950, Республика Татарстан»

Чертёж красных линий, М 1:1000



- УСЛОВНЫЕ ОБОЗНАЧЕНИЯ:**
- устанавливаемые красные линии
 - красные линии
 - отменяемые красные линии
- ГРАНИЦЫ:**
- территории, в отношении которой осуществляется подготовка проекта планировки территории
 - зоны планируемого размещения линейного объекта федерального значения - «Расходы на мероприятия по повышению уровня обустройства автомобильных дорог федерального значения. Устройство стационарного электрического освещения на автомобильной дороге М-7 «Волга» от Москва - Владимир - Нижний Новгород - Казань - Уфа на участках км 788+300 - км 794+650, км 796+600 - км 801+900, км 802+100 - км 806+400, км 809+300 - км 813+800, км 817+100 - км 826+950, Республика Татарстан»
 - районных муниципальных образований (городских округов)
 - поселений/городских округов
 - населенных пунктов
 - кадастровых кварталов
 - земельных участков, прошедших государственный кадастровый учет (сведения о границах которых имеются в ЕГРН)
- КОНТУРА:**
- объектов капитального строительства, прошедших государственный кадастровый учет
- ПОЯСНИТЕЛЬНЫЕ НАДПИСИ:**
- 16:20:080101** номер кадастрового квартала
- ТЕРРИТОРИИ:**
- зона транспортной инфраструктуры (ТИ)/зона коммунально-складская (КС)
 - земли сельскохозяйственных угодий (СУ)/зона сельскохозяйственных угодий (СХ)
 - зона специального назначения (СН1)
 - земли лесного фонда (ЛФ)
- ТРАНСПОРТНАЯ ИНФРАСТРУКТУРА:**
- автомобильная дорога федерального значения М-7 «Волга»
 - водопропускная труба
 - металлическое барьерное ограждение
 - 826 километровой знак автомобильной дороги М-7 «Волга»
- ИНЖЕНЕРНАЯ ИНФРАСТРУКТУРА:**
- существующая планируемая
- электроосвещение**
- кабельная линия искусственного электроосвещения
 - воздушная линия электропередачи 10 кВ
 - кабельная линия электропередачи 10 кВ
- связь**
- кабельная линия связи

Схема сводки листов
км 817+100 - км 826+950



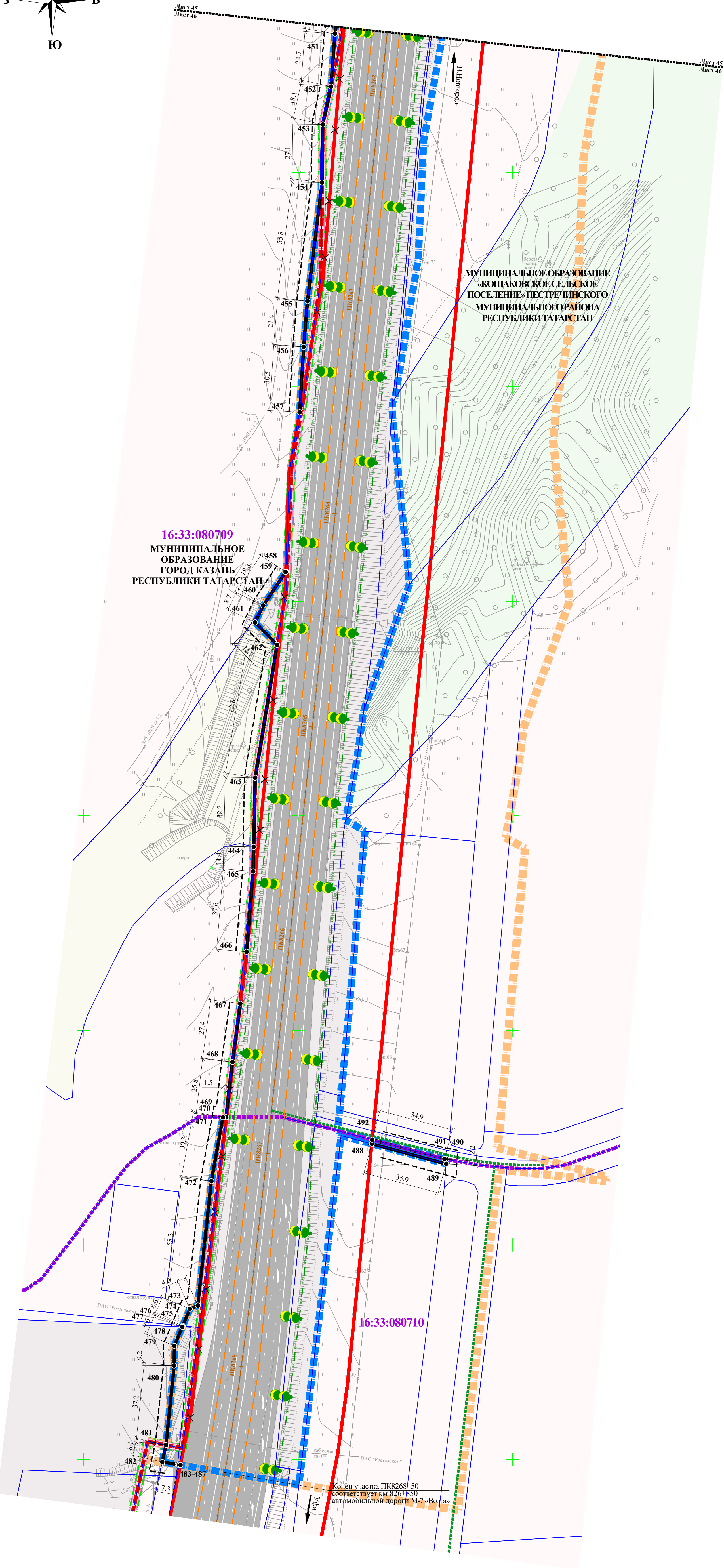
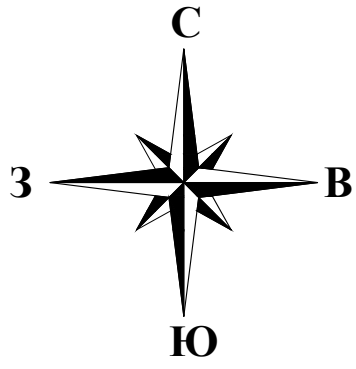
						ППТ-1-ЧПТ/1		
						Семьюрское сельское поселение, Дичное сельское поселение, Красносельское сельское поселение, Высокоурское сельское поселение Высокоурского муниципального района, Осиновское сельское поселение Зеленодольского муниципального района, Кошакское сельское поселение Пестречинского муниципального района, г. Казань, Республика Татарстан		
Изм.	Кол.уч.	Лист	№ док.	Подп.	Дата	Документация по планировке территории линейного объекта - «Расходы на мероприятия по повышению уровня обустройства автомобильных дорог федерального значения. Устройство стационарного электрического освещения на автомобильной дороге М-7 «Волга» от Москва - Владимир - Нижний Новгород - Казань - Уфа на участках км 788+300 - км 794+650, км 796+600 - км 801+900, км 802+100 - км 806+400, км 809+300 - км 813+800, км 817+100 - км 826+950, Республика Татарстан»	Стадия	Лист
Разработал	Наумов						ДПТ	45
Проверил	Бало							46
						Чертёж красных линий, М 1:1000	ООО «Градземпроект»	

ДОКУМЕНТАЦИЯ ПО ПЛАНИРОВКЕ ТЕРРИТОРИИ ОБЪЕКТА

«Расходы на мероприятия по повышению уровня обустройства автомобильных дорог федерального значения. Устройство стационарного электрического освещения на автомобильной дороге М-7 «Волга» от Москва - Владимир - Нижний Новгород - Казань - Уфа на участках км 788+300 - км 794+650, км 796+600 - км 801+900, км 802+100 - км 806+400, км 809+300 - км 813+800, км 817+100 - км 826+950, Республика Татарстан»

Чертёж красных линий, М 1:1000

км 817+100 - км 826+950



УСЛОВНЫЕ ОБОЗНАЧЕНИЯ:

- устанавливаемые красные линии
- размеры, определяющие построение устанавливаемых красных линий
- красные линии (открыты для использования в информационной системе обеспечения градостроительной деятельности № 15-10-мск/7703 от 25.06.2019 и № 14-04-10 от 03.07.2019 Управление архитектуры и градостроительства МО - Казань)
- отменяемые красные линии

ГРАНИЦЫ:

- территории, в отношении которой осуществляется подготовка проекта планировки территории
- зоны планируемого размещения линейного объекта федерального значения - «Федеральная автомобильная дорога федерального значения «Уральский экспресс» (от Москвы - Владимир - Нижний Новгород - Казань - Уфа) на участках км 788+300 - км 794+650, км 796+600 - км 801+900, км 802+100 - км 806+400, км 809+300 - км 813+800, км 817+100 - км 826+950 (Республика Татарстан)
- районных муниципальных образований (городских округов)
- поселений/городских округов
- населенных пунктов
- кадастровых кварталов
- земельных участков, прошедших государственный кадастровый учет (сведения о границах которых имеются в ЕГРН)

КОНТУРА:

- объектов капитального строительства, прошедших государственный кадастровый учет

ПОЯСНИТЕЛЬНЫЕ НАДПИСИ:

16:20:080101 номер кадастрового квартала

ТЕРРИТОРИИ:

- зона транспортной инфраструктуры (ТИ)/зона коммунально-складская (КС)
- земли сельскохозяйственных угодий (СУ)/зона сельскохозяйственных угодий (СХ)
- зона рекреационно-ландшафтная (РЗ)
- земли лесного фонда (ЛФ)

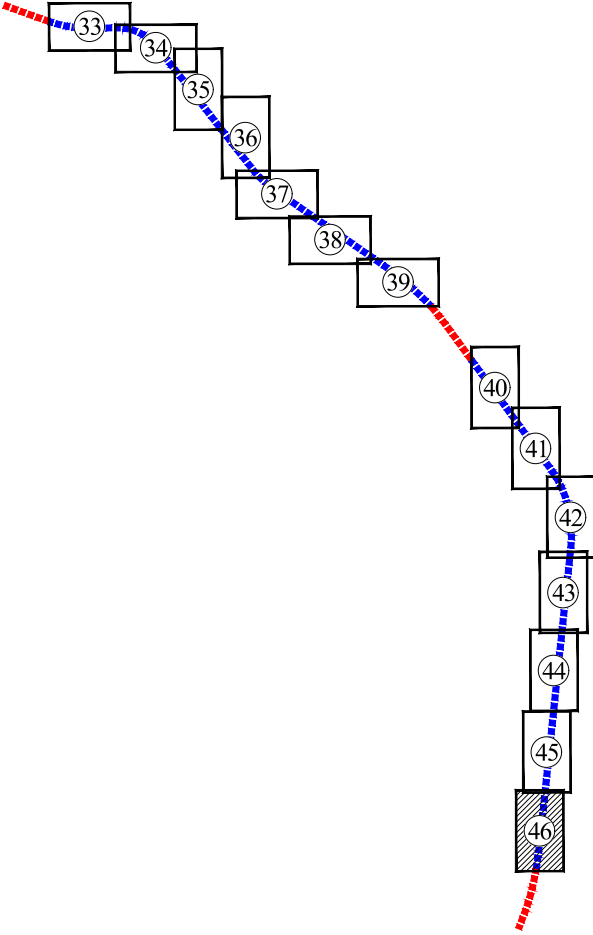
ТРАНСПОРТНАЯ ИНФРАСТРУКТУРА:

- автомобильная дорога федерального значения М-7 «Волга»
- планируемая автомобильная дорога, проезд местного значения (согласно схеме территориального планирования Пестрчинского муниципального района)
- водопропускная труба
- металлическое барьерное ограждение

ИНЖЕНЕРНАЯ ИНФРАСТРУКТУРА:

- электроснабжение
 - кабельная линия искусственного электроосвещения
 - воздушная линия электропередачи 0,4 кВ
 - воздушная линия электропередачи 10 кВ
 - кабельная линия электропередачи 10 кВ
- канализация
 - канализация

Схема сводки листов км 817+100 - км 826+950



ППТ-1-ЧПТ/1					
Семьюрское сельское поселение, Дичное сельское поселение, Красносельское сельское поселение, Высокоурское сельское поселение Высокоурского муниципального района, Осиновское сельское поселение Зеленодольского муниципального района, Кошакское сельское поселение Пестрчинского муниципального района, г. Казань, Республика Татарстан					
Изм.	Кол.уч.	Лист	№ док.	Подп.	Дата
Разработал	Наумов				
Проверил	Бало				
Чертёж красных линий, М 1:1000				ООО «Градземпроект»	